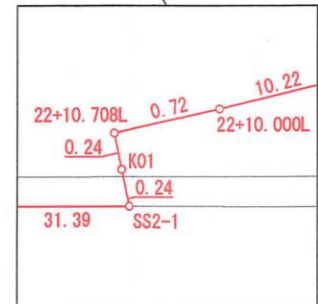
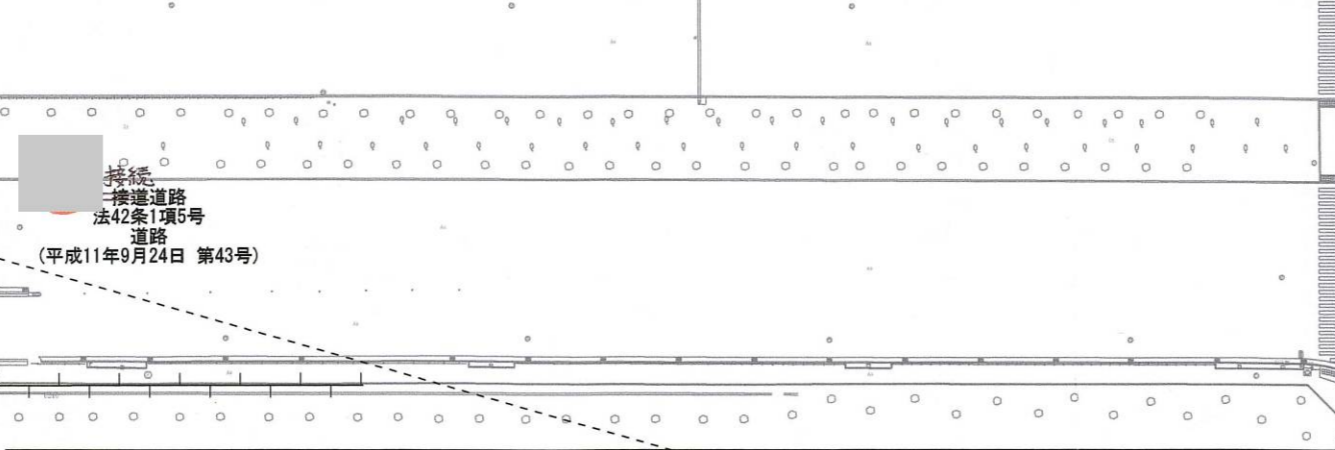
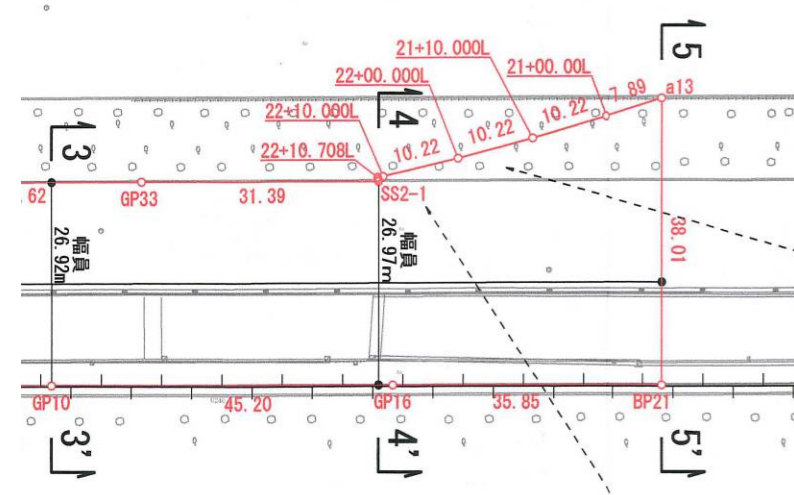
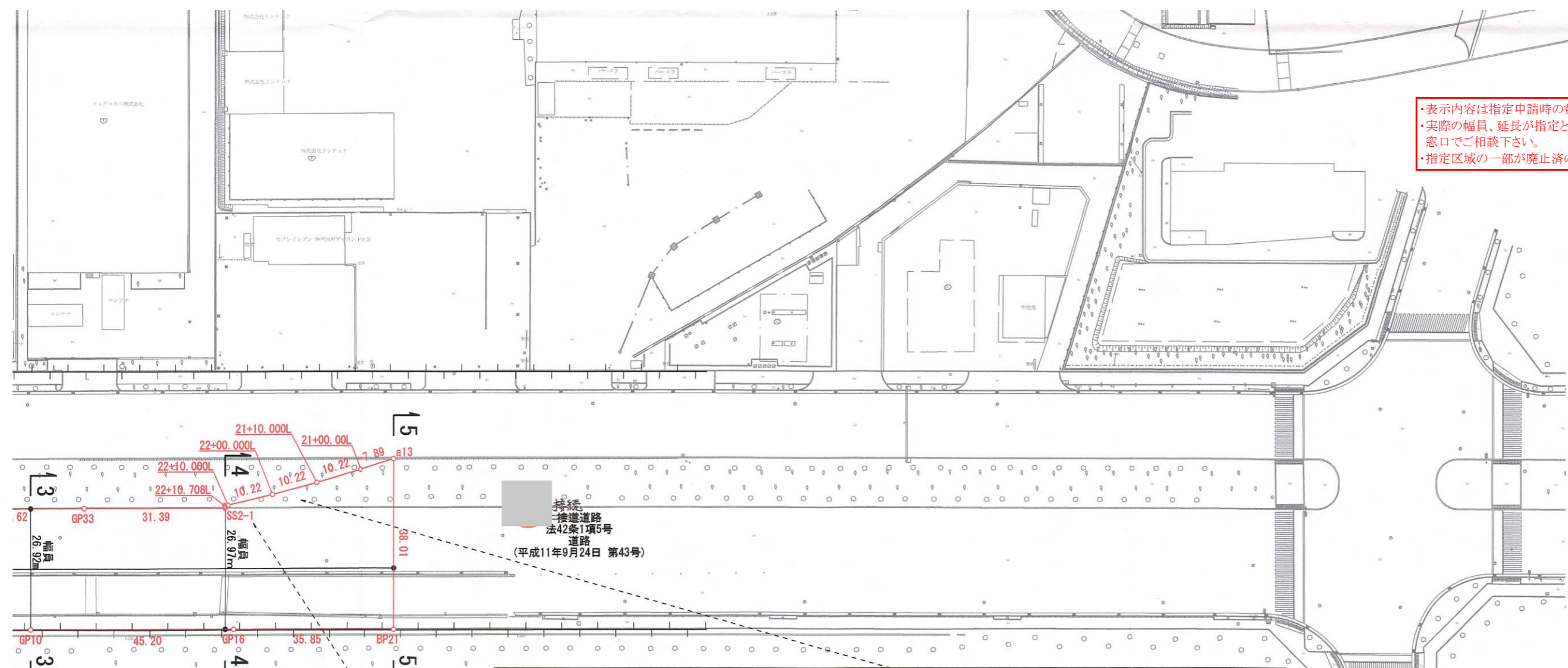
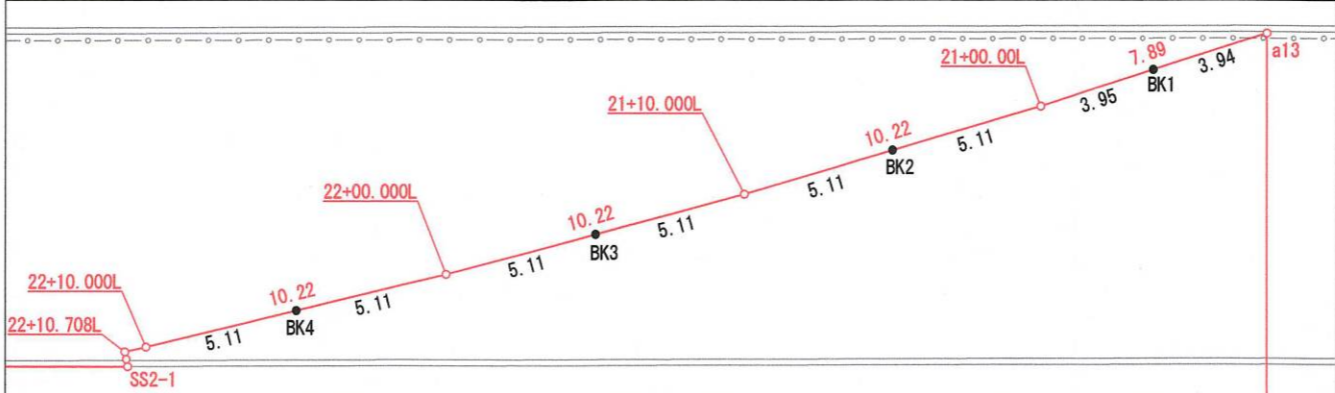


・表示内容は指定申請時のものであり、現況と相違している場合があります。  
 ・実際の幅員、延長が指定と異なる場合、復元等が必要となりますので、窓口でご相談下さい。  
 ・指定区域の一部が廃止済の場合がありますので、ご注意ください。

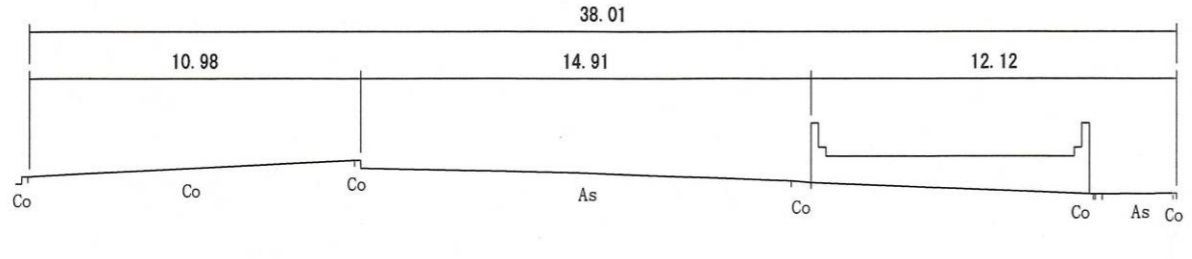
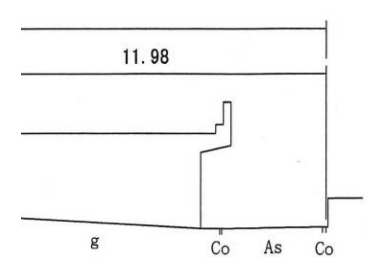


詳細図 1/50



詳細図 1/250

5-5'



座標求積表

地番	向洋町東一丁目11番の内			
測点	Xn	Yn	(Xn+1 - Xn-1)Yn	距離
BP16	-144505.565	85703.396	-2508624.104316	24.35
BP4	-144529.706	85706.585	-1966537.592825	25.20
GK2622	-144528.510	85731.762	298175.068236	16.13
GP2	-144526.228	85747.739	1010108.365420	65.29
GP10	-144516.730	85812.341	1375400.201548	45.20
GP16	-144510.200	85857.076	1000234.935400	35.85
BP21	-144505.080	85892.563	3671391.712872	38.01
a13	-144467.456	85887.127	2932615.951415	7.89
21+00.00L	-144470.935	85880.035	-665742.031320	10.22
21+10.000L	-144475.208	85870.746	-713757.640752	10.22
22+00.000L	-144479.247	85861.352	-673324.722384	10.22
22+10.000L	-144483.050	85851.861	-348816.111243	0.72
22+10.708L	-144483.310	85851.186	-42152.932326	0.24
K01	-144483.541	85851.269	-40006.691354	0.24
SS2-1	-144483.776	85851.354	-411399.688368	31.39
GP33	-144488.333	85820.290	-750326.795470	28.62
GG44	-144492.519	85791.970	-1038254.420940	53.95
GG12	-144500.435	85738.599	-1118545.762554	35.57
		倍面積	10437.741039	
		面積	5218.8705195	
		地積	5218.87	m <sup>2</sup>

・表示内容は指定申請時のものであり、現況と相違している場合があります。  
 ・実際の幅員、延長が指定と異なる場合、復元等が必要となりますので、窓口でご相談下さい。  
 ・指定区域の一部が廃止済の場合がありますので、ご注意ください。