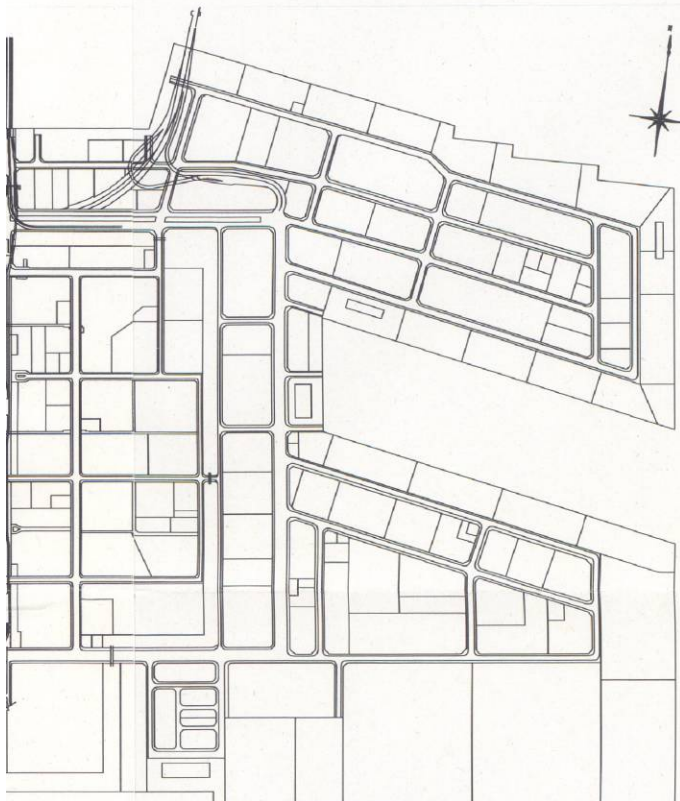
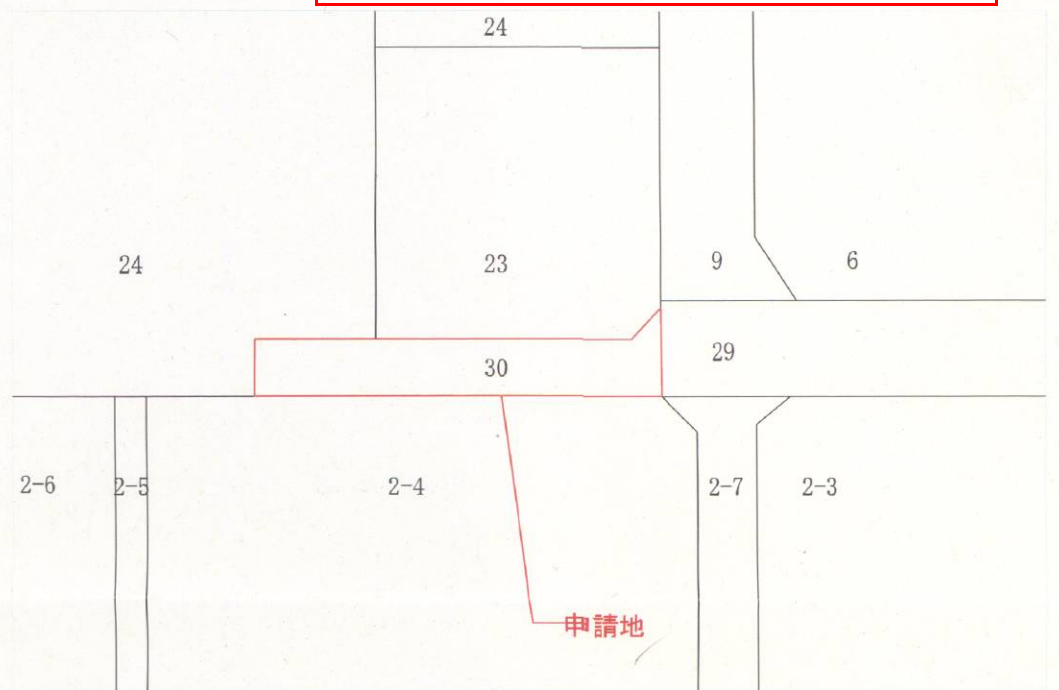


[廃止]H30-013-2(2/2)

・表示内容は指定申請時のものであり、現況と相違している場合があります。
 ・実際の幅員、延長が指定と異なる場合、復元等が必要となりますので、窓口でご相談下さい。
 ・指定区域の一部が廃止済の場合がありますので、ご注意ください。

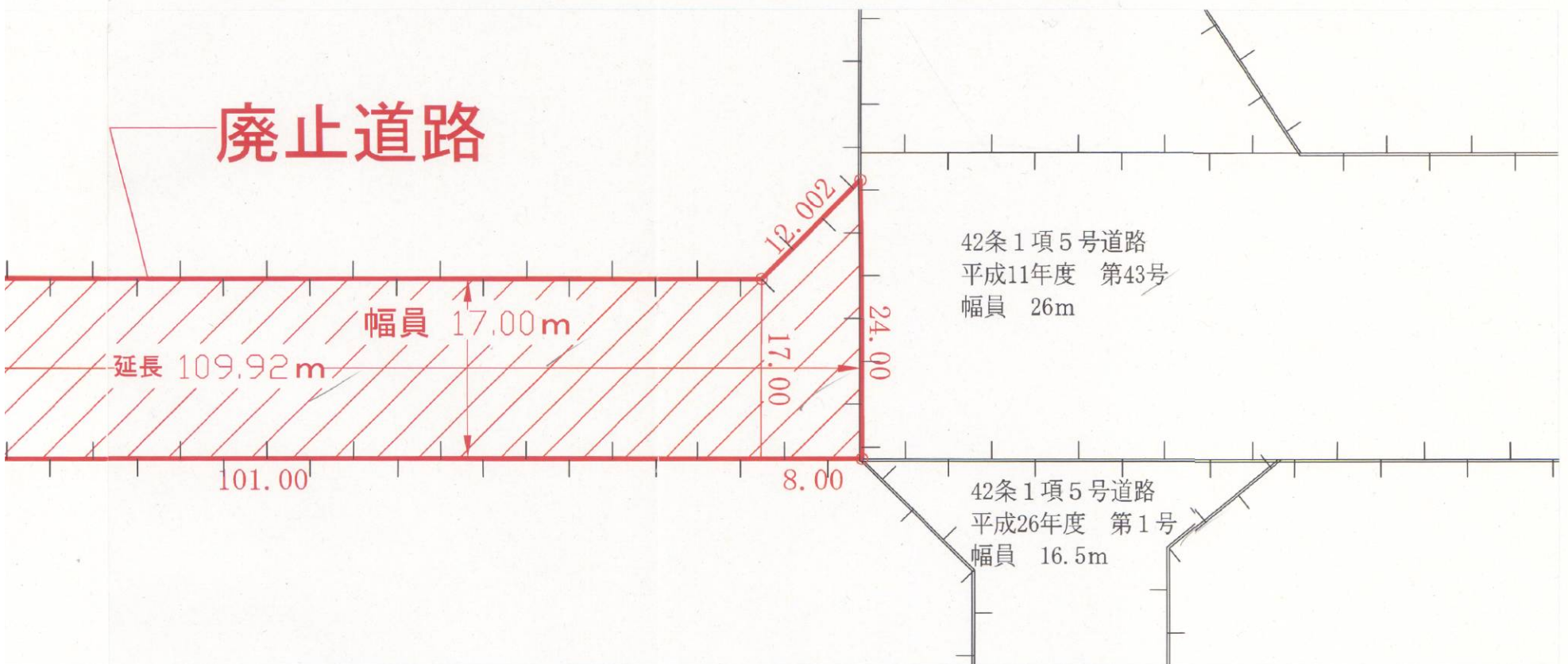


位置図 1 : 20000 (A 2)



平成31年 2月20日 神戸地方法務局にて転写したものを合成
 神戸市みなと総局 みなと振興部 経営課 課長

字限図 1 : 2000 (A 2)



道路指定図 1 : 500 (A 2)



求積表

番号	面積
①	$17.00 \times 101.00 = 1717.00$
②	$(17.00 + 24.00) \times 8.00 \times 1/2 = 164.00$
合計	$1717.00 + 164.00 = 1881.00 \text{ m}^2$

・表示内容は指定申請時のものであり、現況と相違している場合があります。
 ・実際の幅員、延長が指定と異なる場合、復元等が必要となりますので、窓口でご相談下さい。
 ・指定区域の一部が廃止済の場合がありますので、ご注意ください。

求積図及び求積表 1 : 500 (A 2)