

令和4年度 第1回
神戸市都市計画審議会

諮問事項① 特定生産緑地の指定について

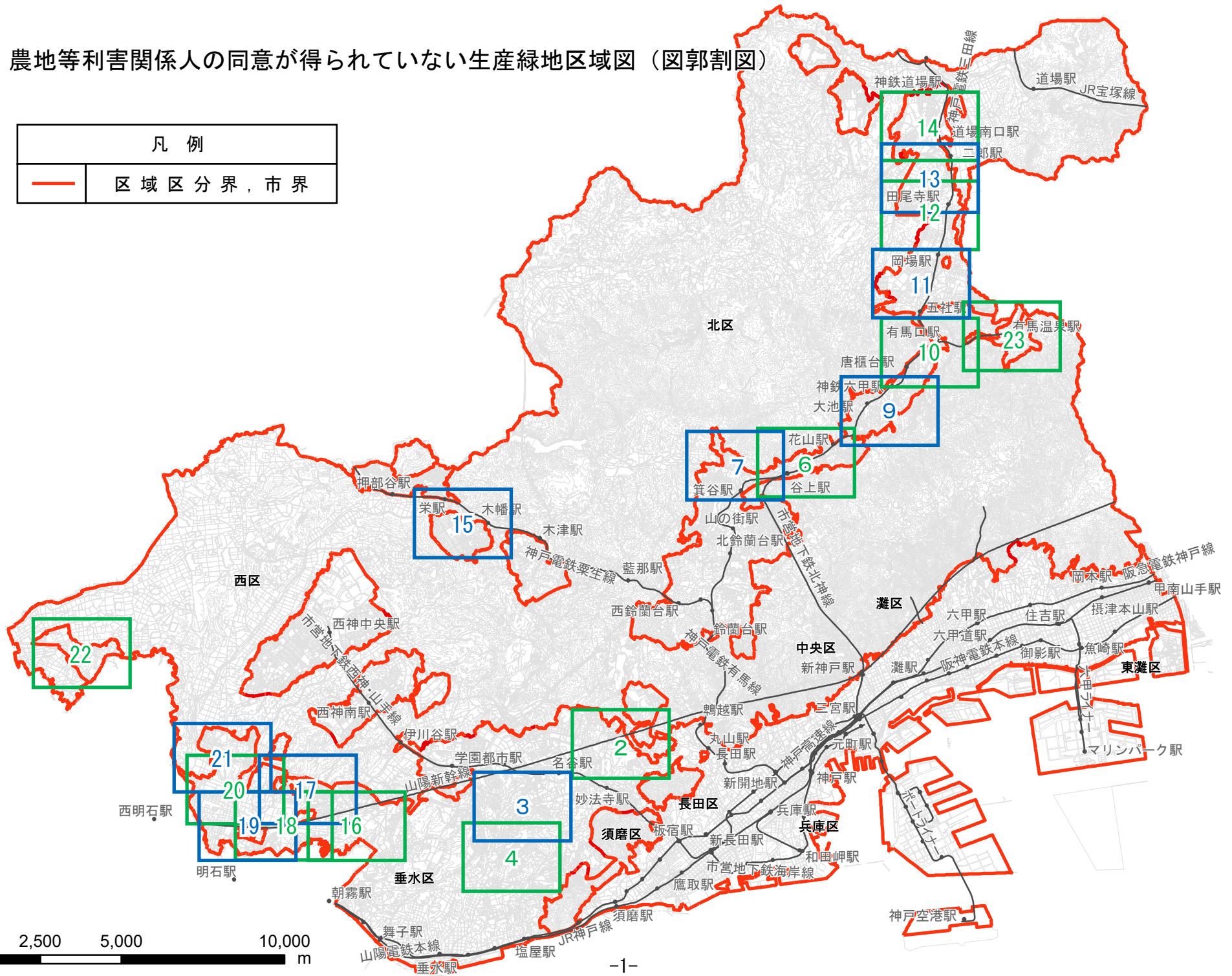
別図2 農地等利害関係人の同意が得られていない生産緑地

図郭割図…………… 1

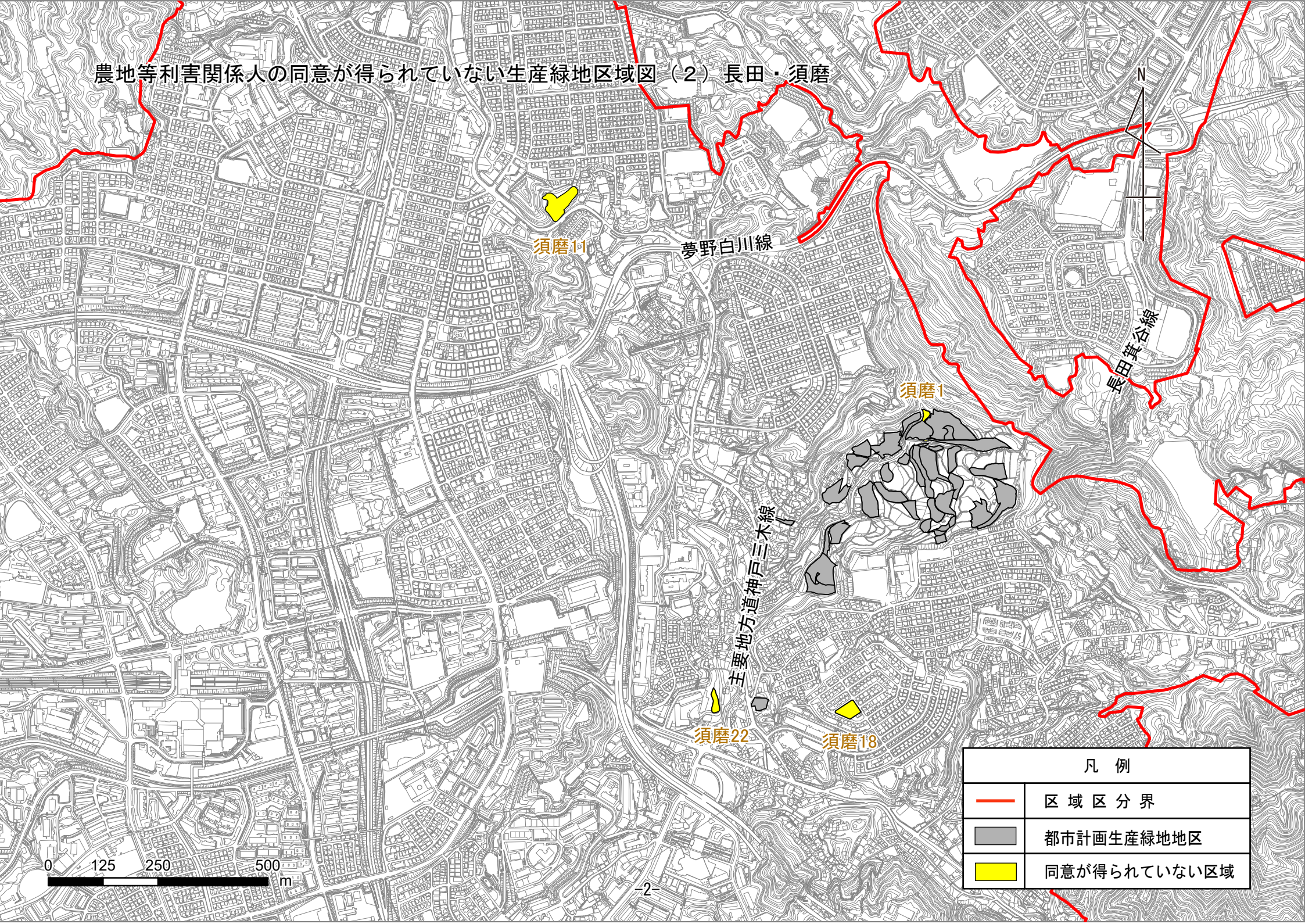
区域図…………… 2～21

農地等利害関係人の同意が得られていない生産緑地域区域図（図郭割図）

| 凡例 | |
|---|----------|
|  | 区域区分界，市界 |



農地等利害関係人の同意が得られていない生産緑地地域図（2）長田・須磨



須磨11

夢野白川線

須磨1




須磨谷線

主要地方道神戸三木線

須磨22



須磨18

凡例

| | |
|---|--------------|
|  | 区域区分界 |
|  | 都市計画生産緑地地区 |
|  | 同意が得られていない区域 |

0 125 250 500 m

農地等利害関係人の同意が得られていない生産緑地域図（3） 須磨・垂水①

| 凡例 | |
|---|--------------|
|  | 都市計画生産緑地地区 |
|  | 同意が得られていない区域 |

垂水2

垂水妙法寺線

福田川

神戸淡路鳴門自動車道

須磨24



須磨25

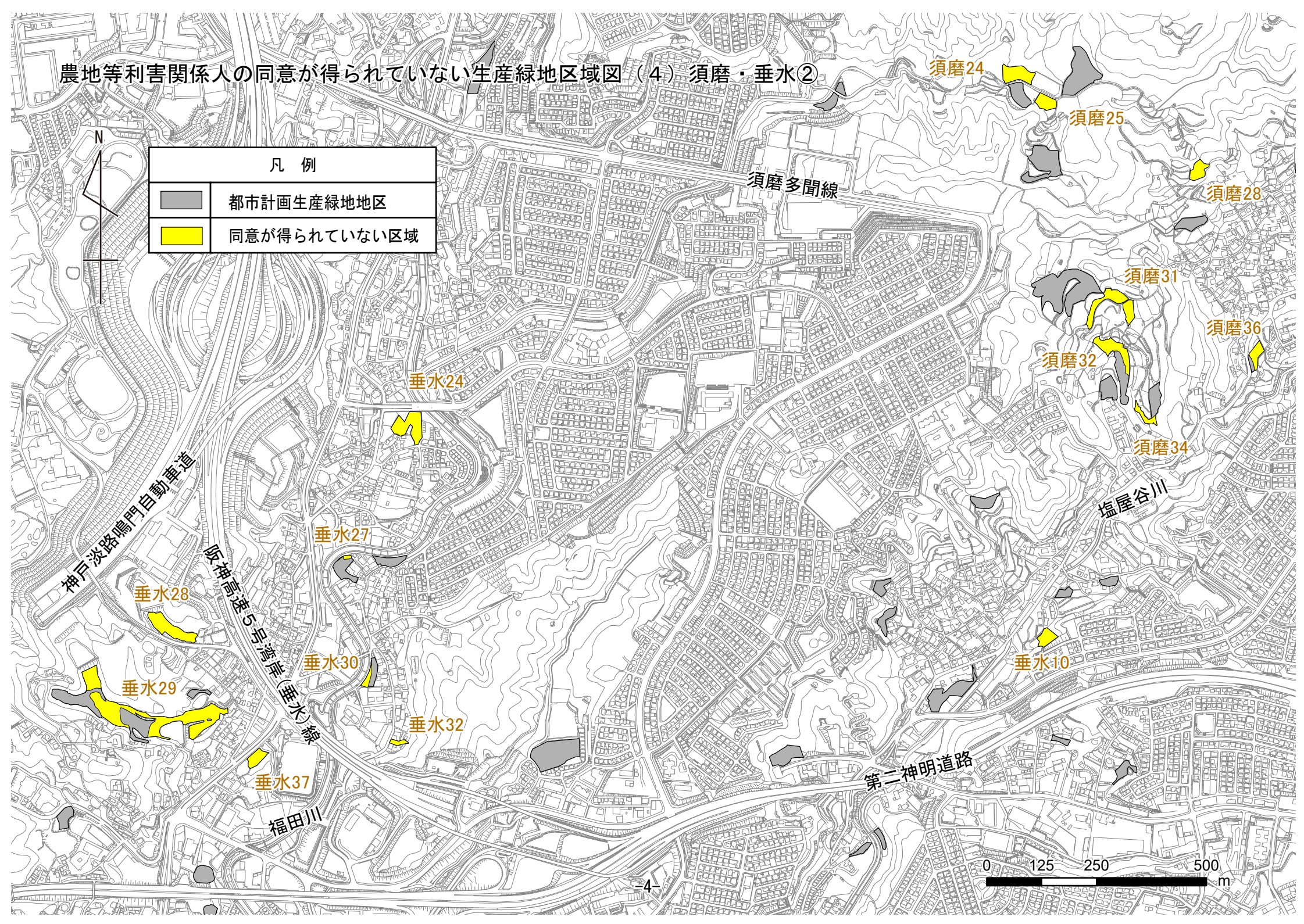
須磨28

須磨多間線

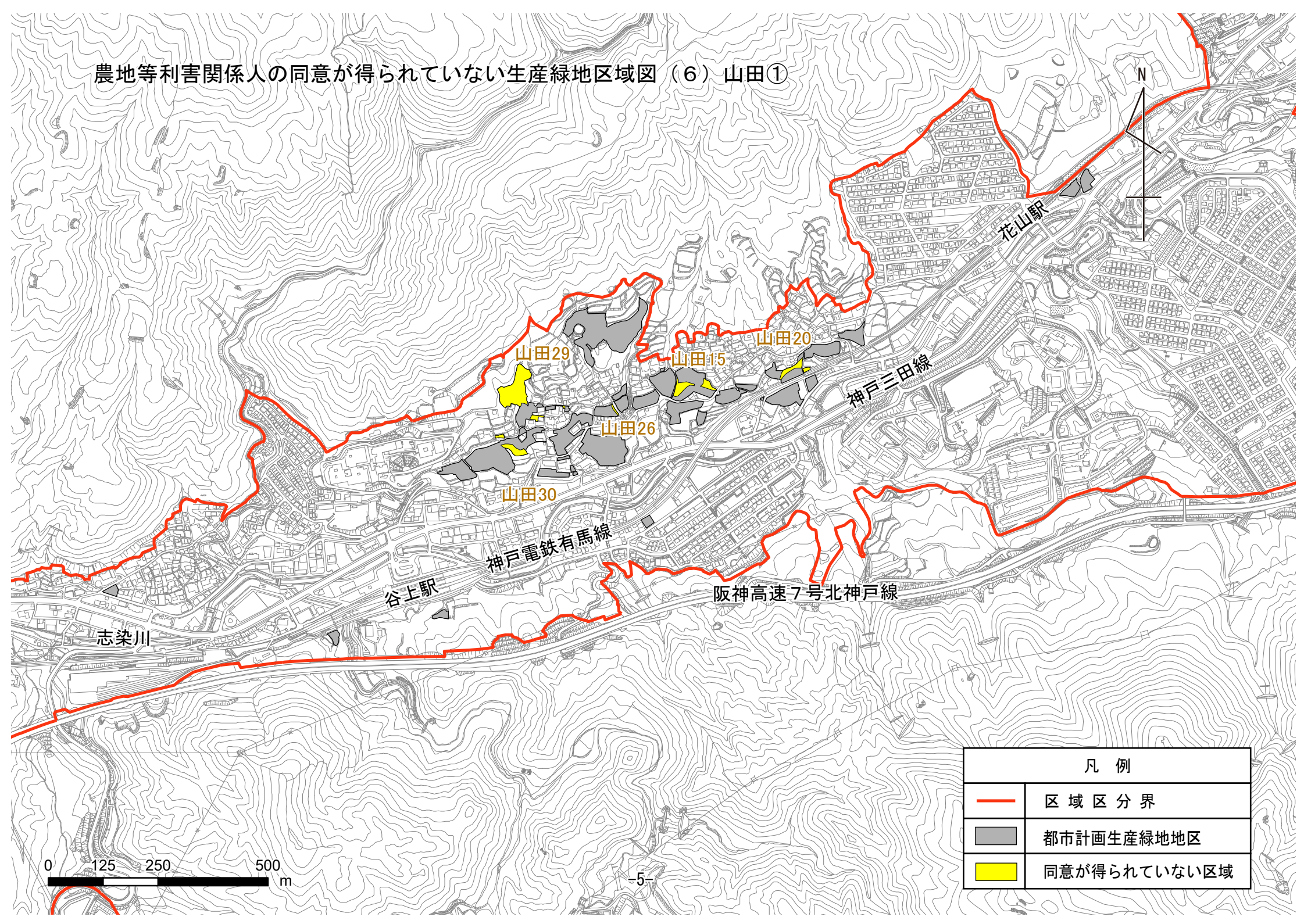


農地等利害関係人の同意が得られていない生産緑地域区域図（4）須磨・垂水②




| 凡 例 | |
|---|--------------|
|  | 都市計画生産緑地地区 |
|  | 同意が得られていない区域 |



農地等利害関係人の同意が得られていない生産緑地域図（6）山田①



凡例

| | |
|---|--------------|
|  | 区域区分界 |
|  | 都市計画生産緑地地区 |
|  | 同意が得られていない区域 |

0 125 250 500 m

農地等利害関係人の同意が得られていない生産緑地地域図（7）山田②



山田39

山田40

国道428号

志染川

神戸三田線

神戸電鉄有馬線

阪神高速7号北神戸線




新神戸トンネル

箕谷駅

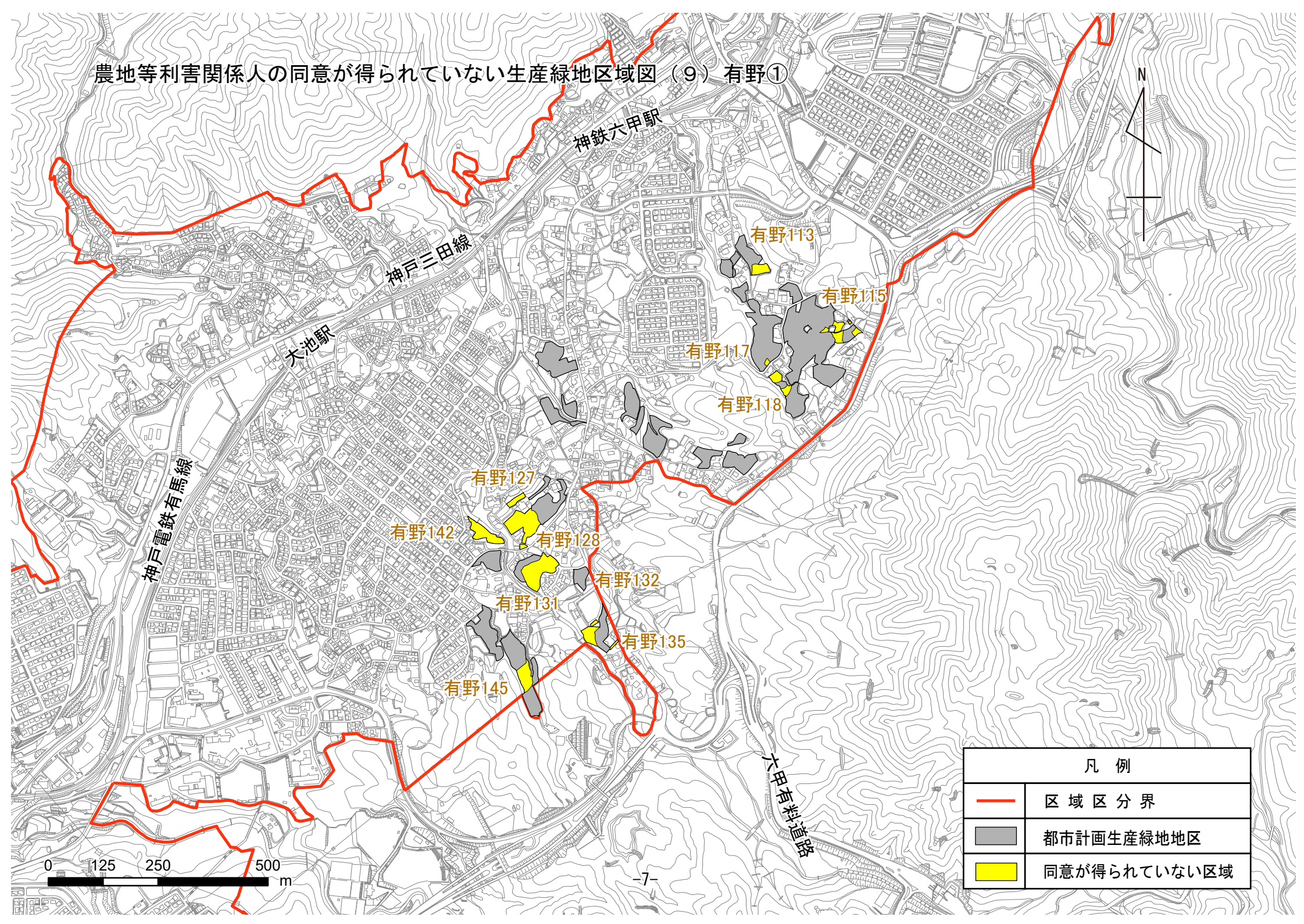
長田箕谷線




-6-



| 凡例 | |
|---|--------------|
|  | 区域区分界 |
|  | 都市計画生産緑地地区 |
|  | 同意が得られていない区域 |

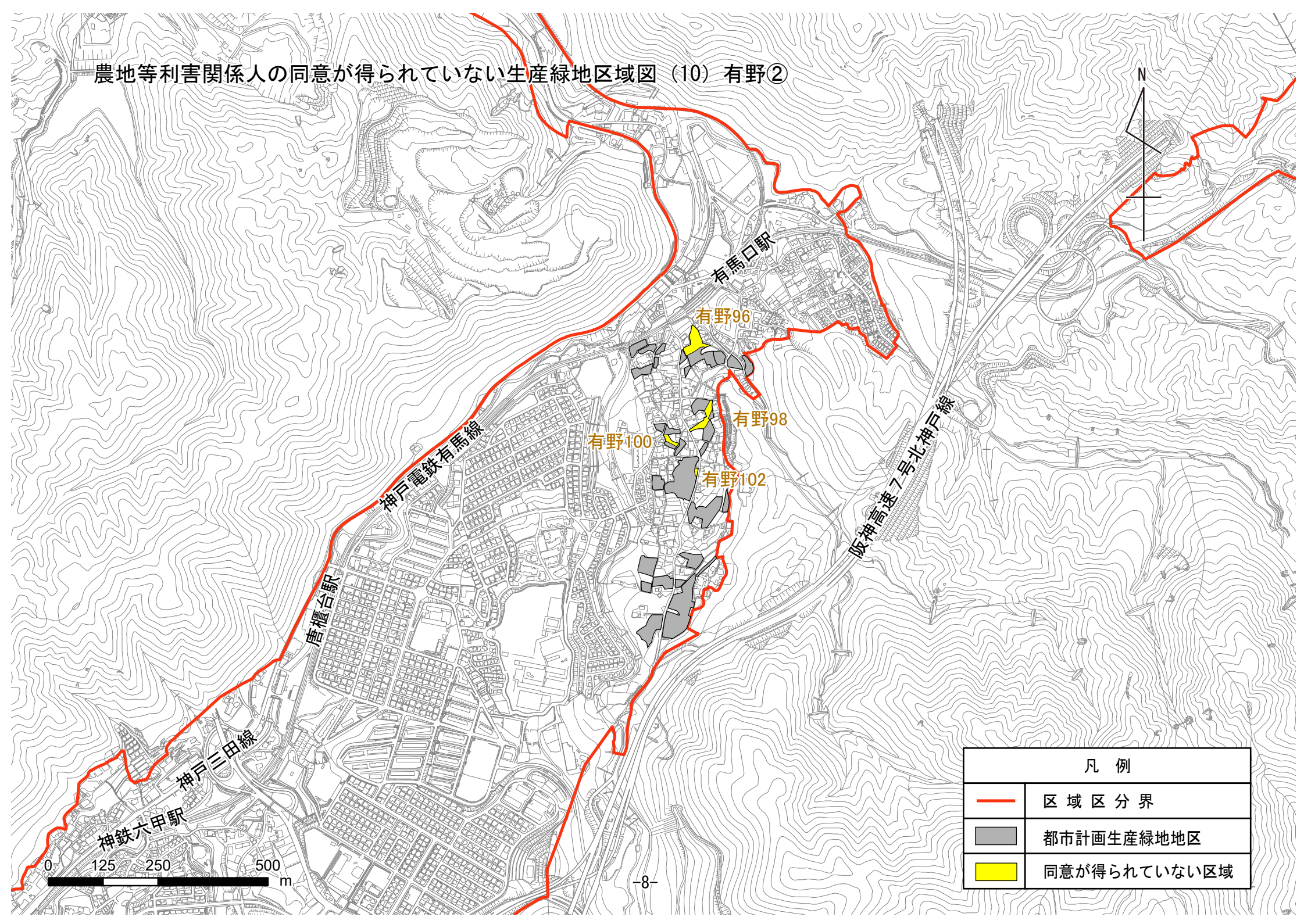
農地等利害関係人の同意が得られていない生産緑地地域図（9）有野①






| 凡例 | |
|---|--------------|
|  | 区域区分界 |
|  | 都市計画生産緑地地区 |
|  | 同意が得られていない区域 |

0 125 250 500 m

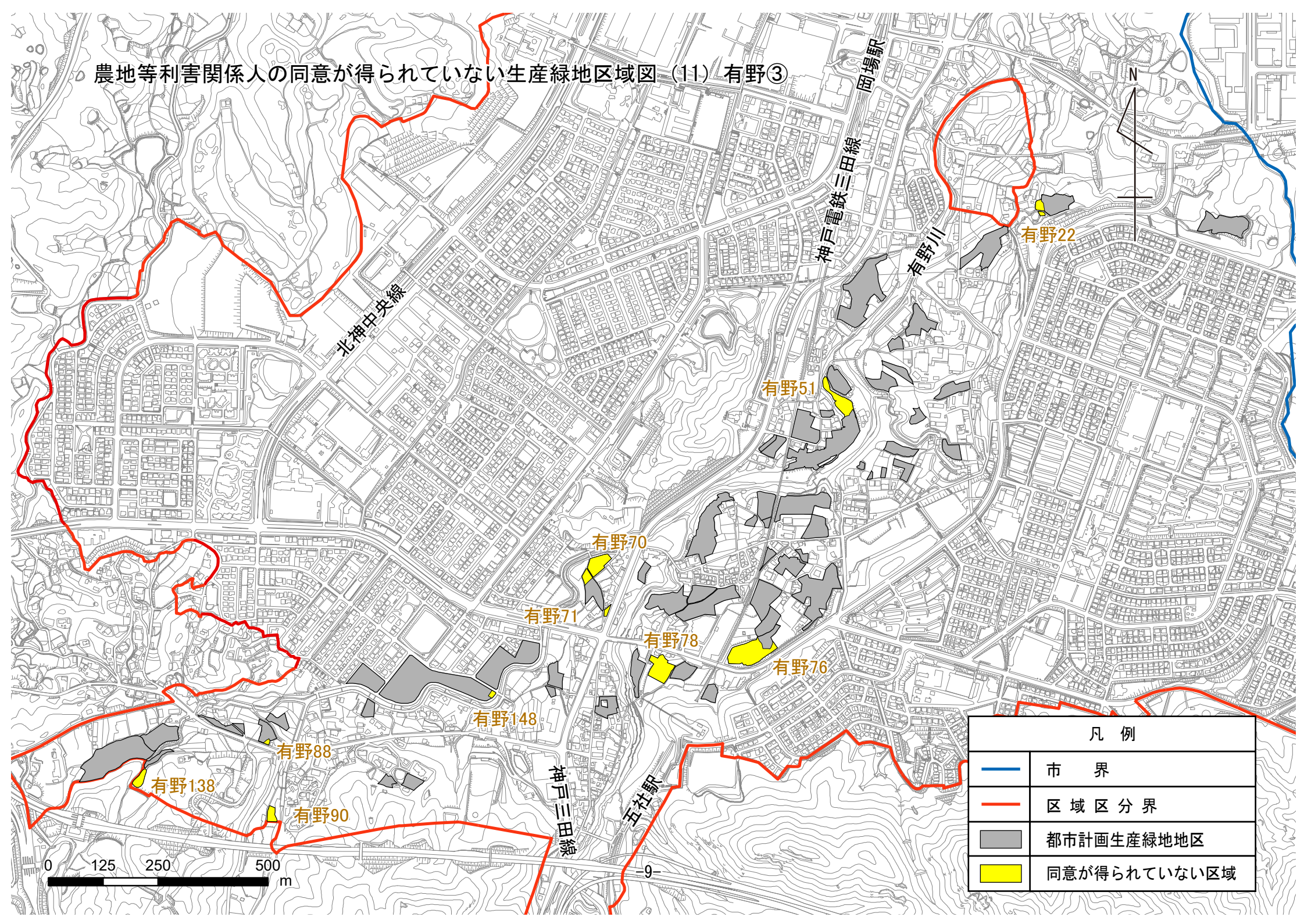
農地等利害関係人の同意が得られていない生産緑地域図 (10) 有野②



凡例

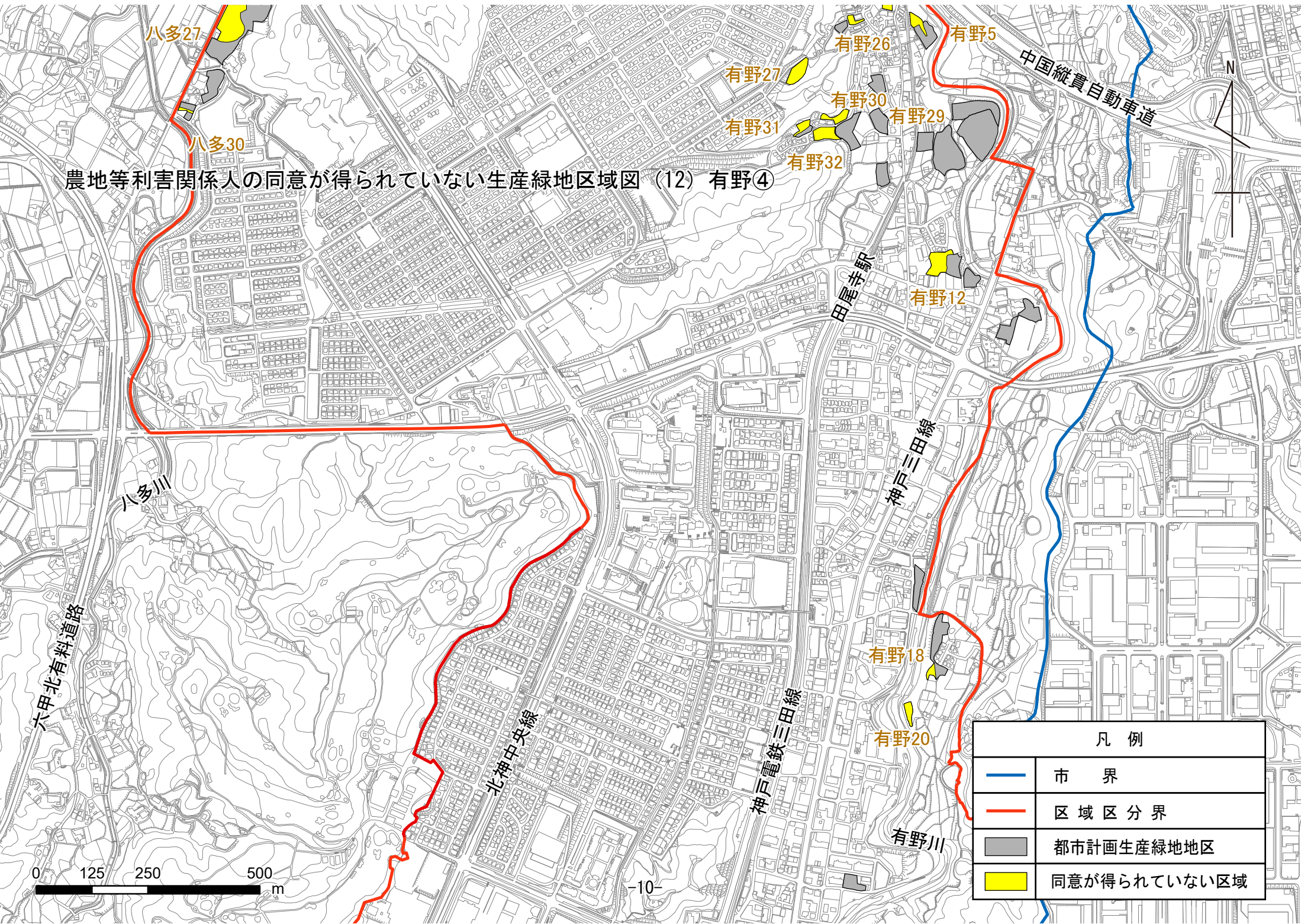
| | |
|---|--------------|
|  | 区域区分界 |
|  | 都市計画生産緑地地区 |
|  | 同意が得られていない区域 |





農地等利害関係人の同意が得られていない生産緑地域図（11）有野③







| 凡例 | |
|----|--------------|
| | 市界 |
| | 区域区分界 |
| | 都市計画生産緑地地区 |
| | 同意が得られていない区域 |

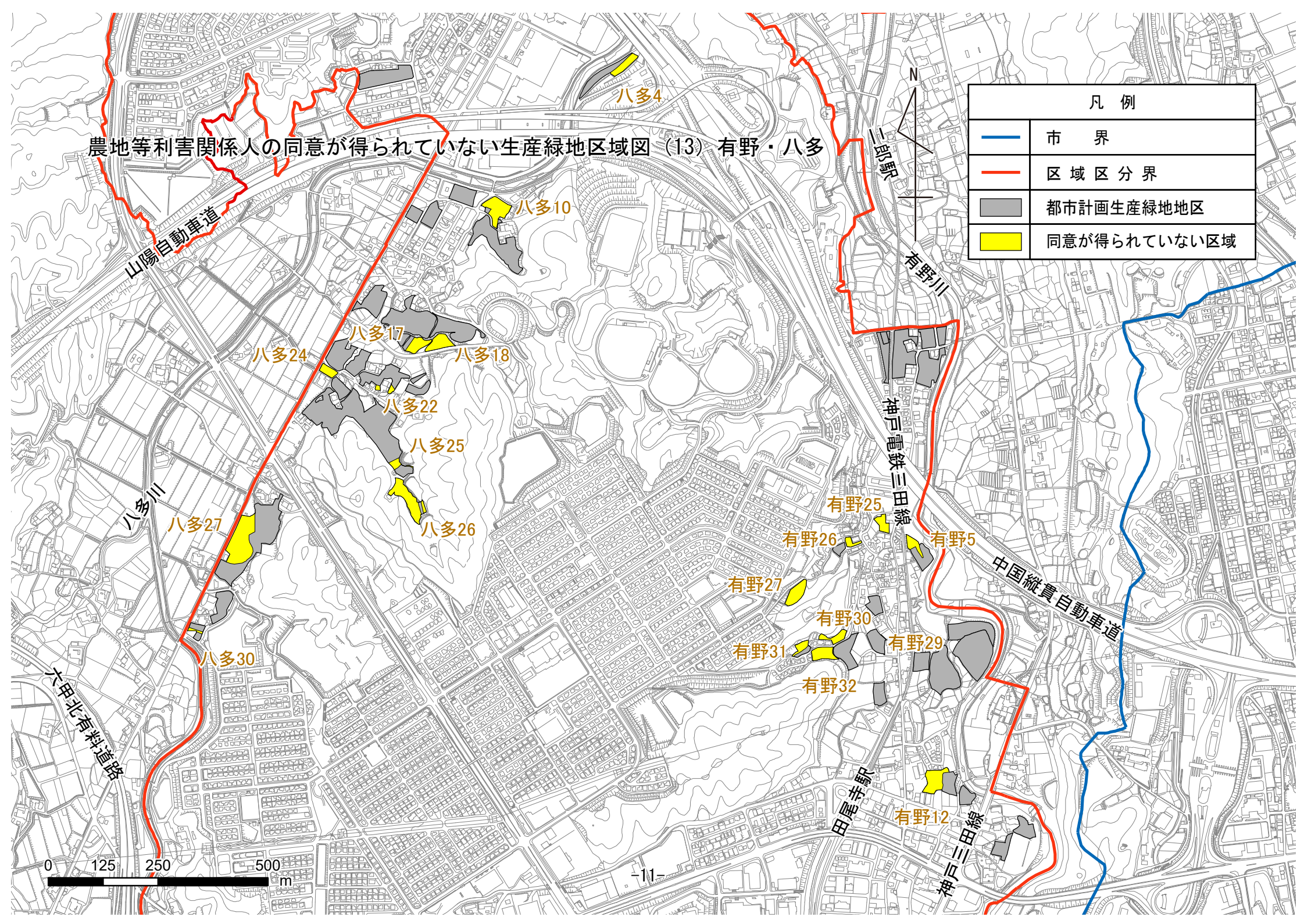
農地等利害関係人の同意が得られていない生産緑地域区域図 (12) 有野④



| 凡例 | |
|---|--------------|
|  | 市界 |
|  | 区域区分界 |
|  | 都市計画生産緑地地区 |
|  | 同意が得られていない区域 |

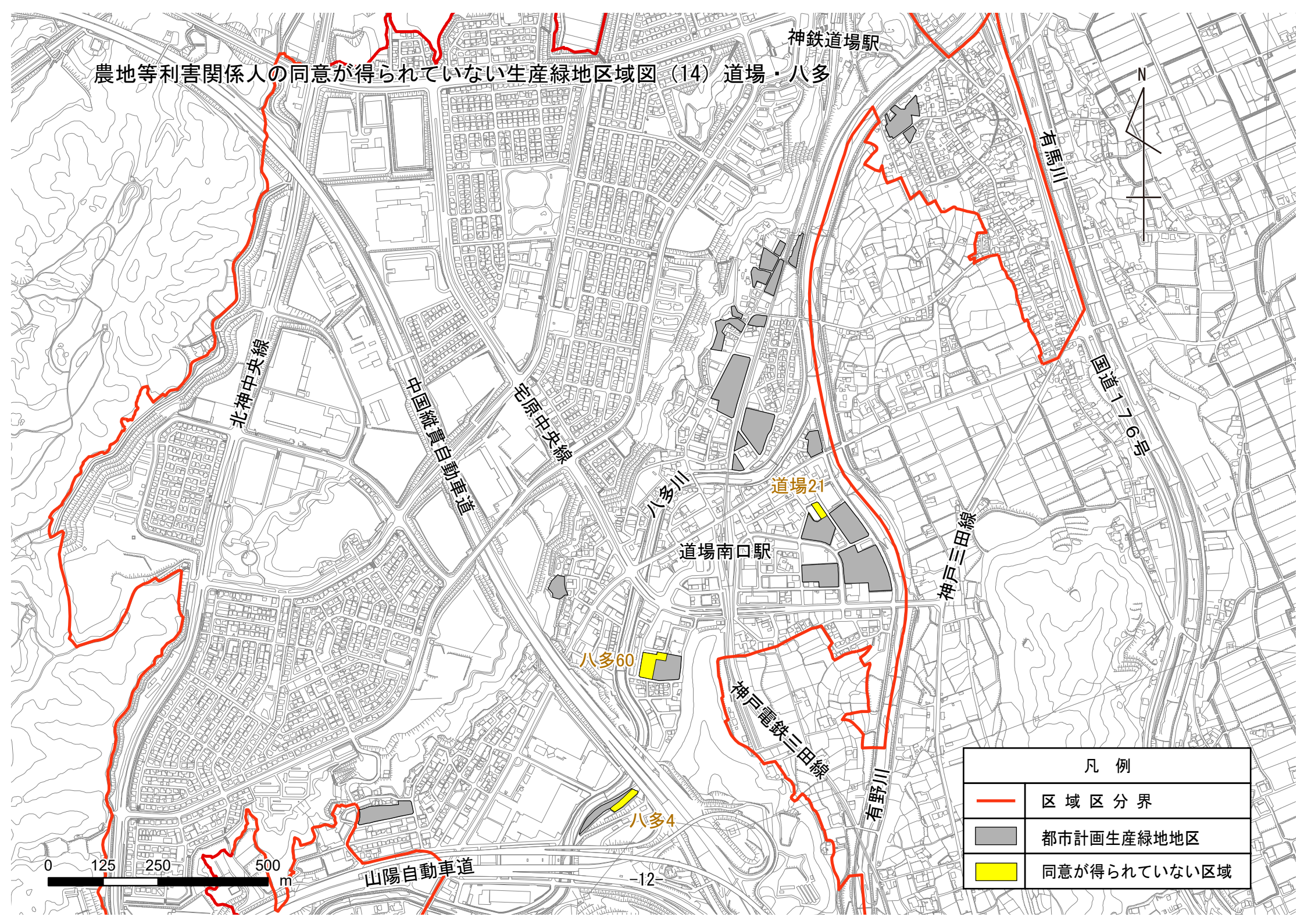
農地等利害関係人の同意が得られていない生産緑地域区域図 (13) 有野・八多

| 凡例 | |
|---|--------------|
|  | 市界 |
|  | 区域区分界 |
|  | 都市計画生産緑地地区 |
|  | 同意が得られていない区域 |



0 125 250 500 m

農地等利害関係人の同意が得られていない生産緑地地域図 (14) 道場・八多



神鉄道場駅

北神中央線

中国縦貫自動車道

宅原中央線

八多川

道場21

道場南口駅

八多60

神戸電鉄三田線

神戸三田線

国道176号

有野川

山陽自動車道

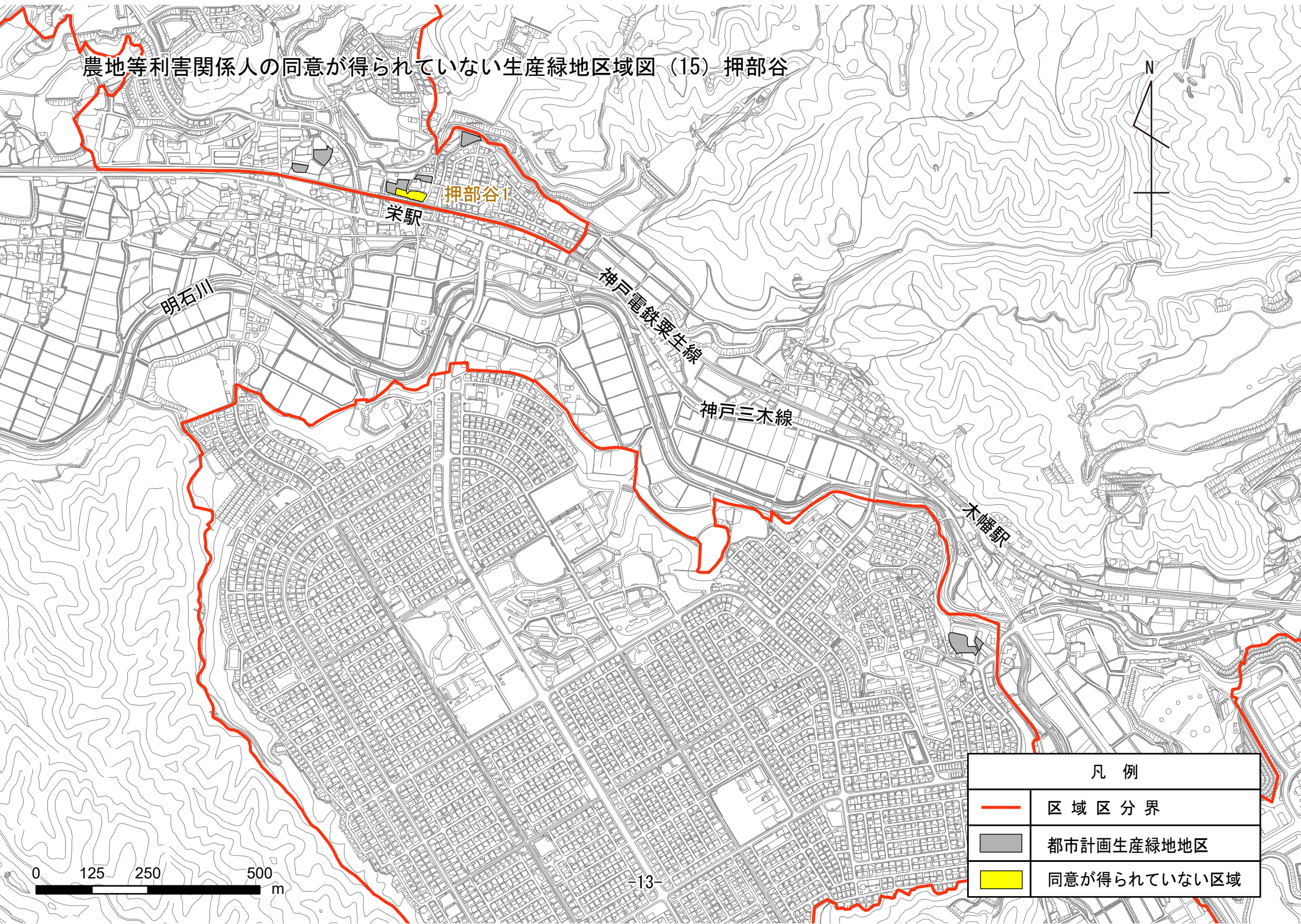
八多4




-12-



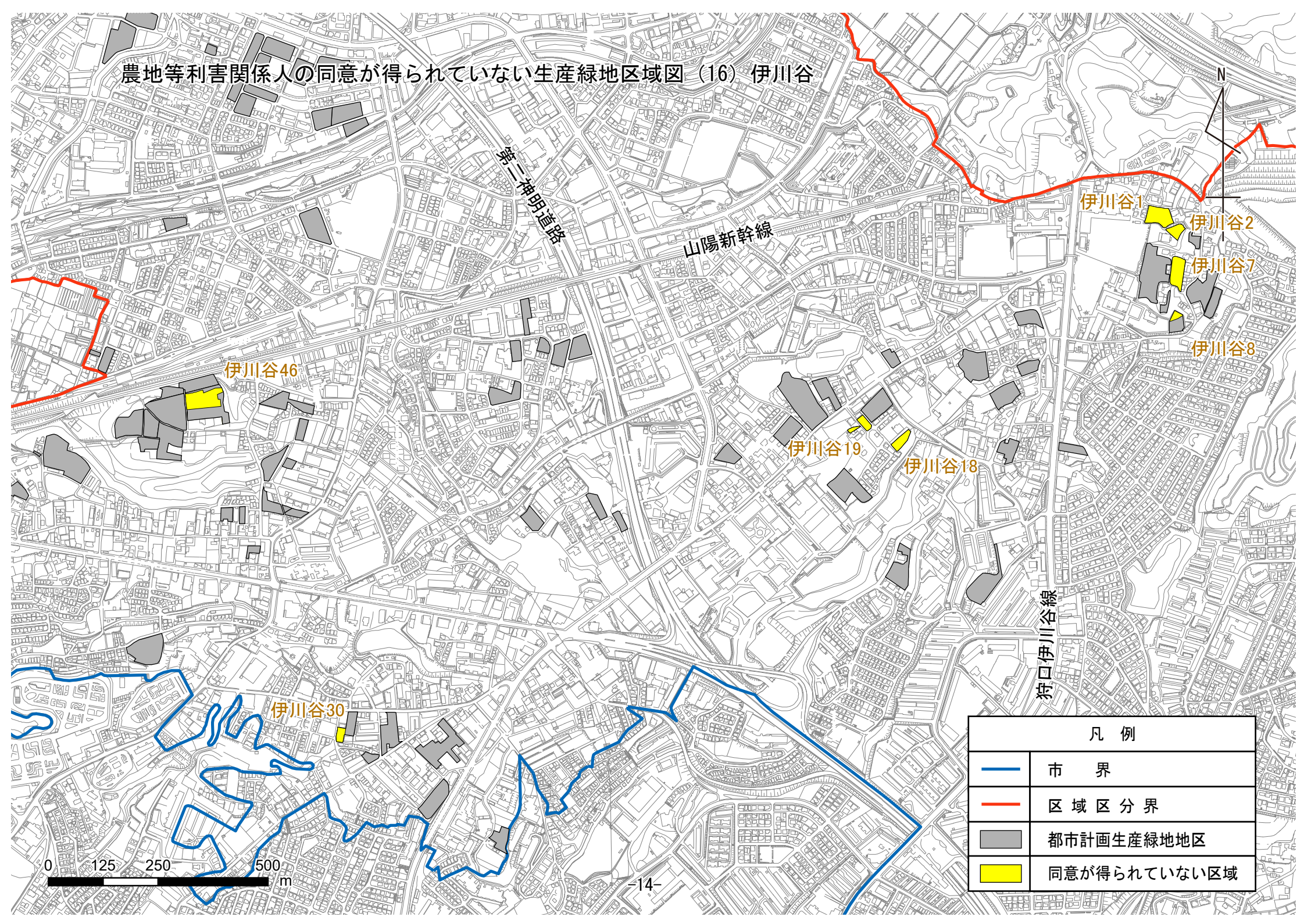
| 凡例 | |
|----|--------------|
| | 区域区分界 |
| | 都市計画生産緑地地区 |
| | 同意が得られていない区域 |





農地等利害関係人の同意が得られていない生産緑地域図（15）押部谷



| 凡例 | |
|---|--------------|
|  | 区域区分界 |
|  | 都市計画生産緑地地区 |
|  | 同意が得られていない区域 |

農地等利害関係人の同意が得られていない生産緑地域区域図（16）伊川谷






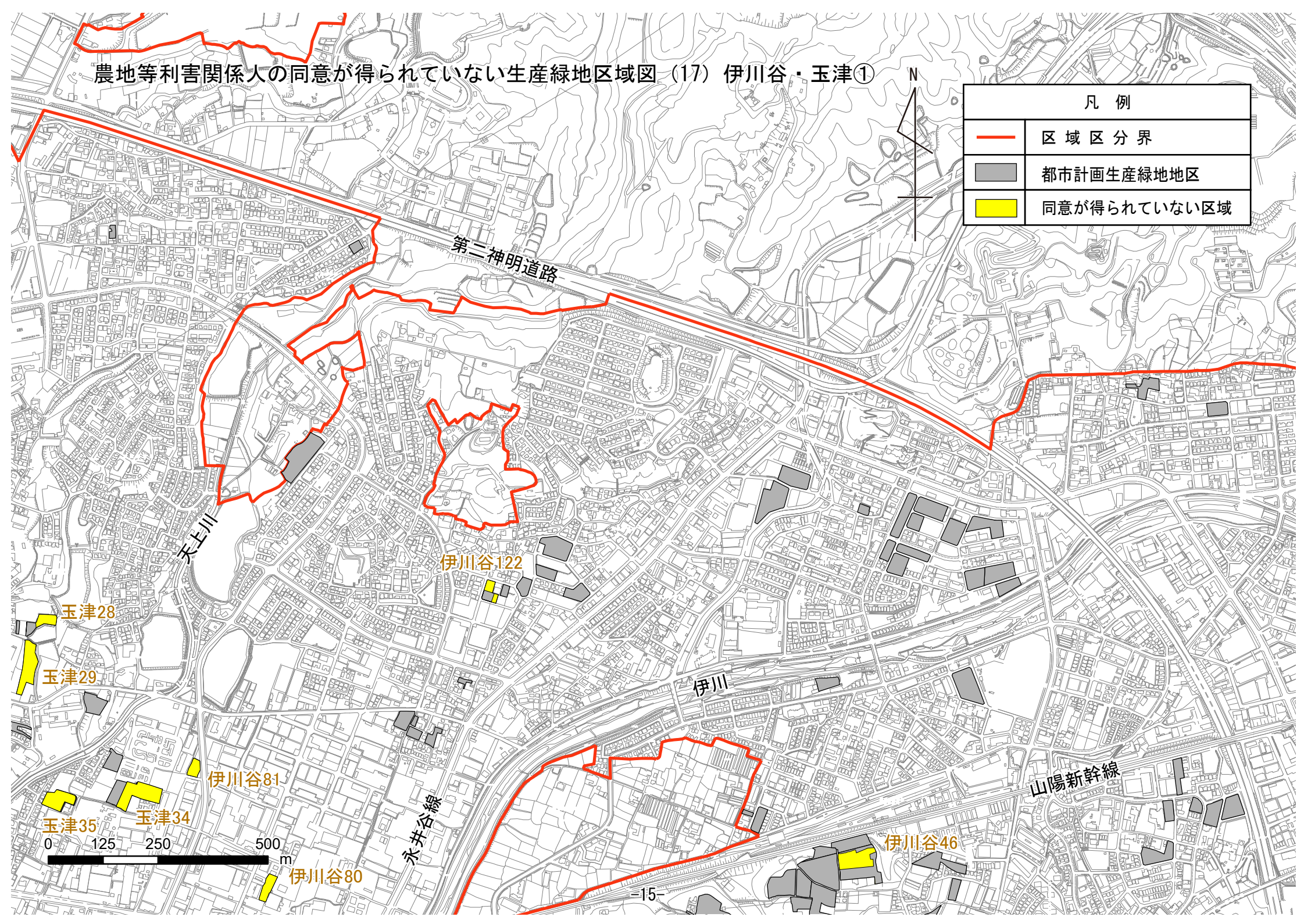
| 凡例 | |
|---|--------------|
|  | 市界 |
|  | 区域区分界 |
|  | 都市計画生産緑地地区 |
|  | 同意が得られていない区域 |

0 125 250 500 m

農地等利害関係人の同意が得られていない生産緑地域図 (17) 伊川谷・玉津①



| 凡例 | |
|---|--------------|
|  | 区域区分界 |
|  | 都市計画生産緑地地区 |
|  | 同意が得られていない区域 |



第二神明道路

天上川

伊川谷122

玉津28

玉津29

伊川

伊川谷81

永井谷線

山陽新幹線

玉津35

玉津34

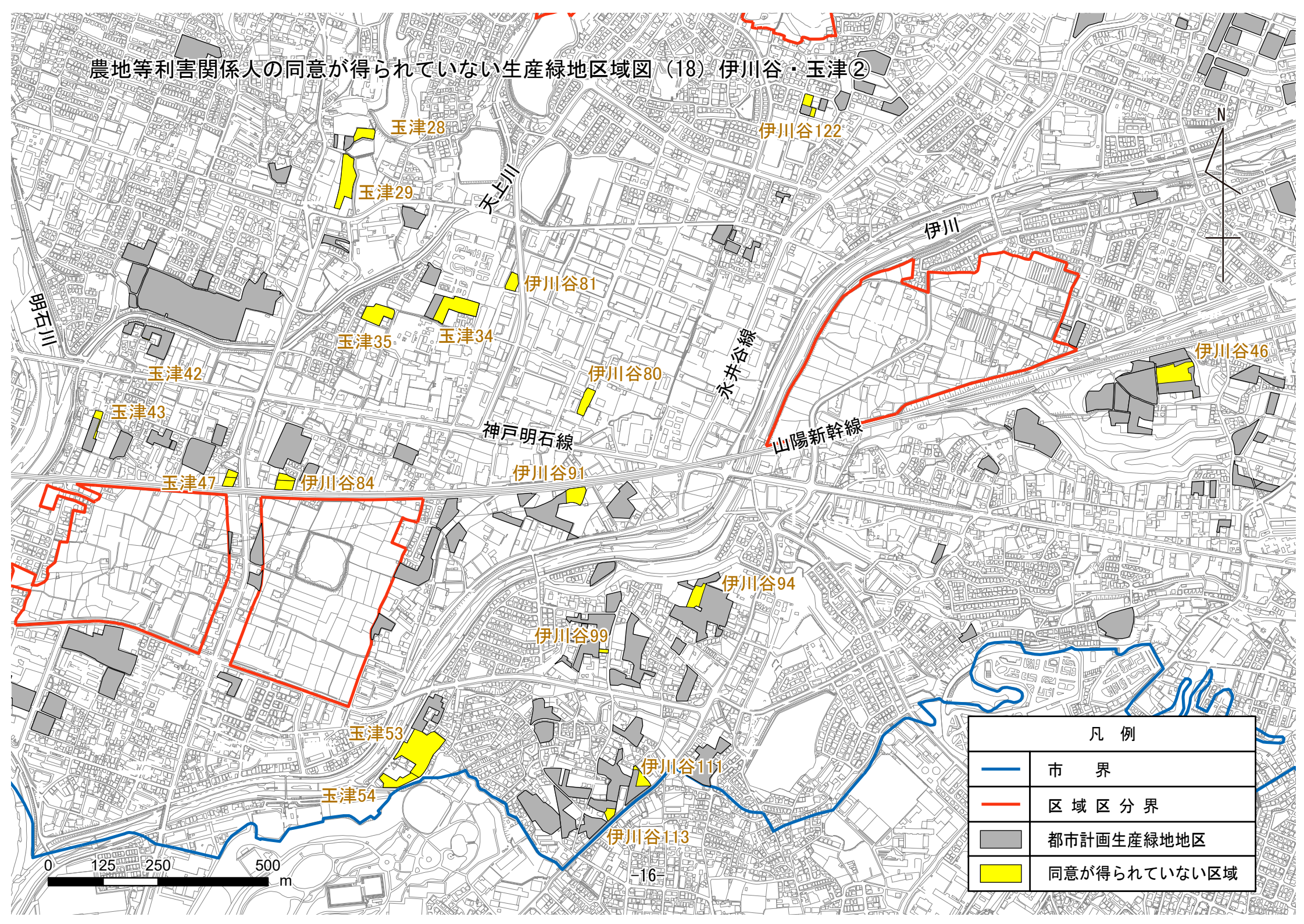
伊川谷46

伊川谷80

0 125 250 500 m

15

農地等利害関係人の同意が得られていない生産緑地域図 (18) 伊川谷・玉津②



玉津28

伊川谷122

玉津29

伊川谷81

玉津35

玉津34

伊川谷80

玉津42

玉津43

玉津47

伊川谷84

伊川谷91

伊川谷94

伊川谷99

玉津53

玉津54

伊川谷111

伊川谷113





伊川谷46

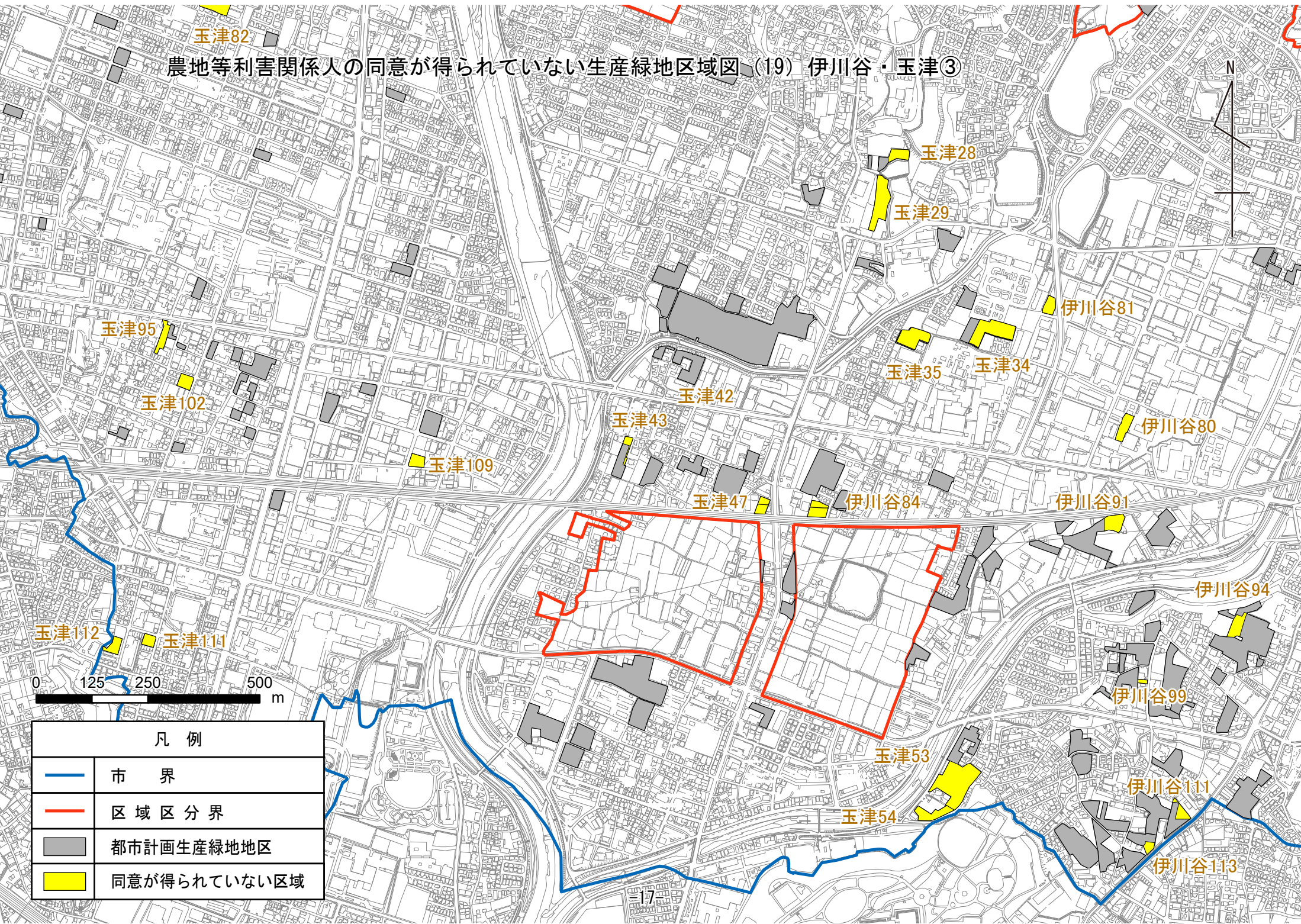
| 凡例 | |
|----|--------------|
| | 市界 |
| | 区域区分界 |
| | 都市計画生産緑地地区 |
| | 同意が得られていない区域 |

0 125 250 500 m

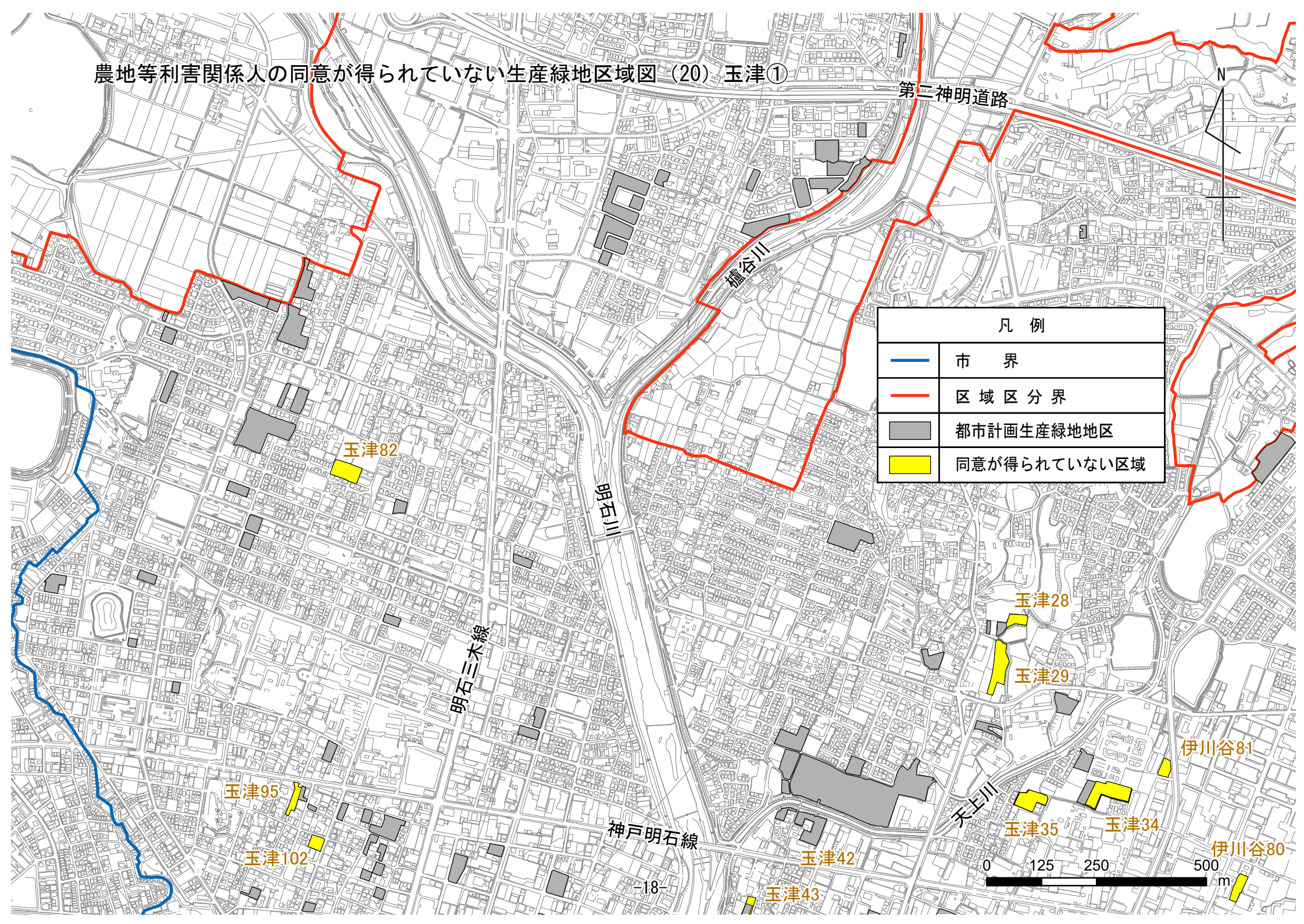
農地等利害関係人の同意が得られていない生産緑地域区域図 (19) 伊川谷・玉津③



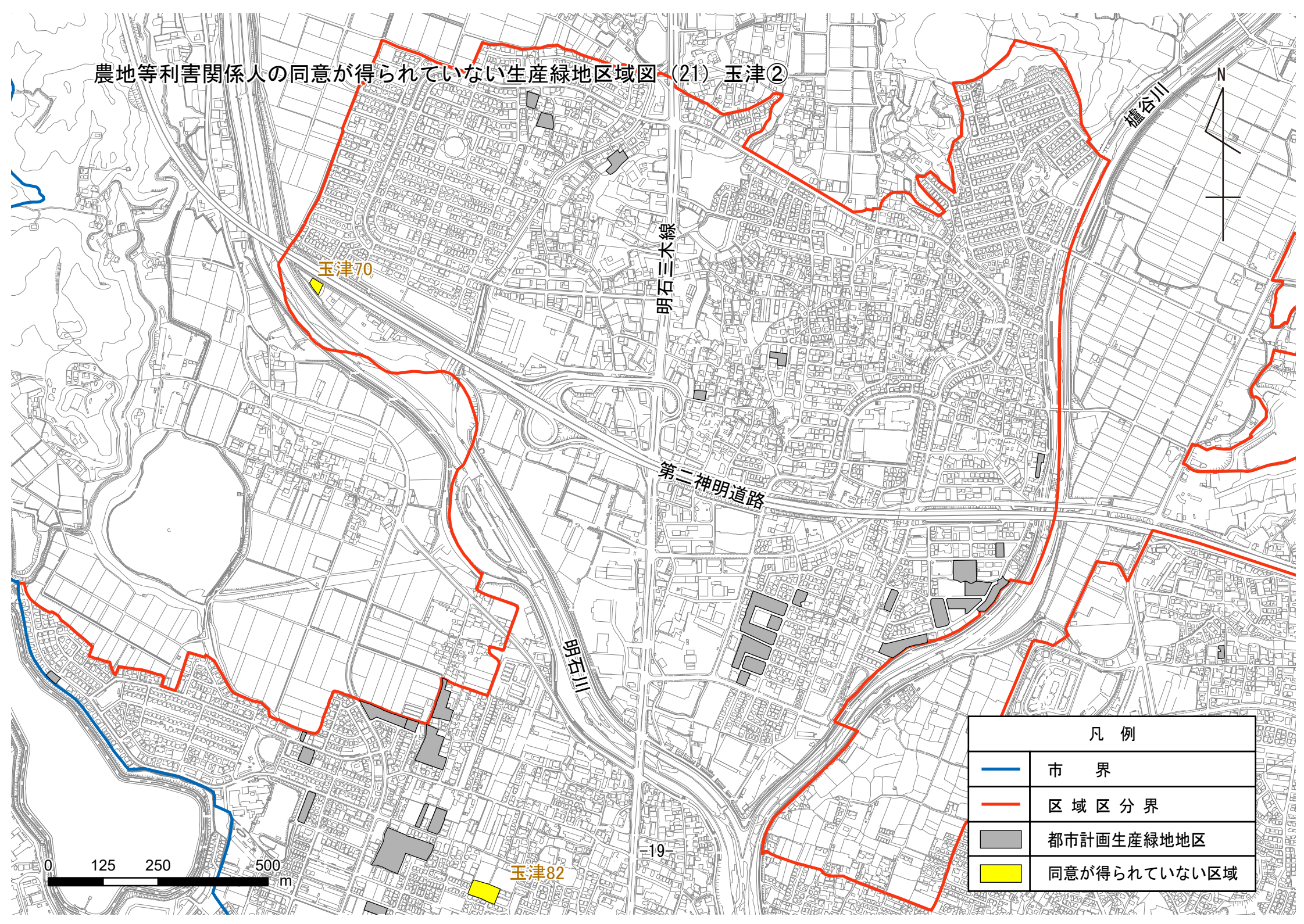
| 凡 例 | |
|--|--------------|
|  | 市 界 |
|  | 区域区分界 |
|  | 都市計画生産緑地地区 |
|  | 同意が得られていない区域 |



農地等利害関係人の同意が得られていない生産緑地域図 (20) 玉津①

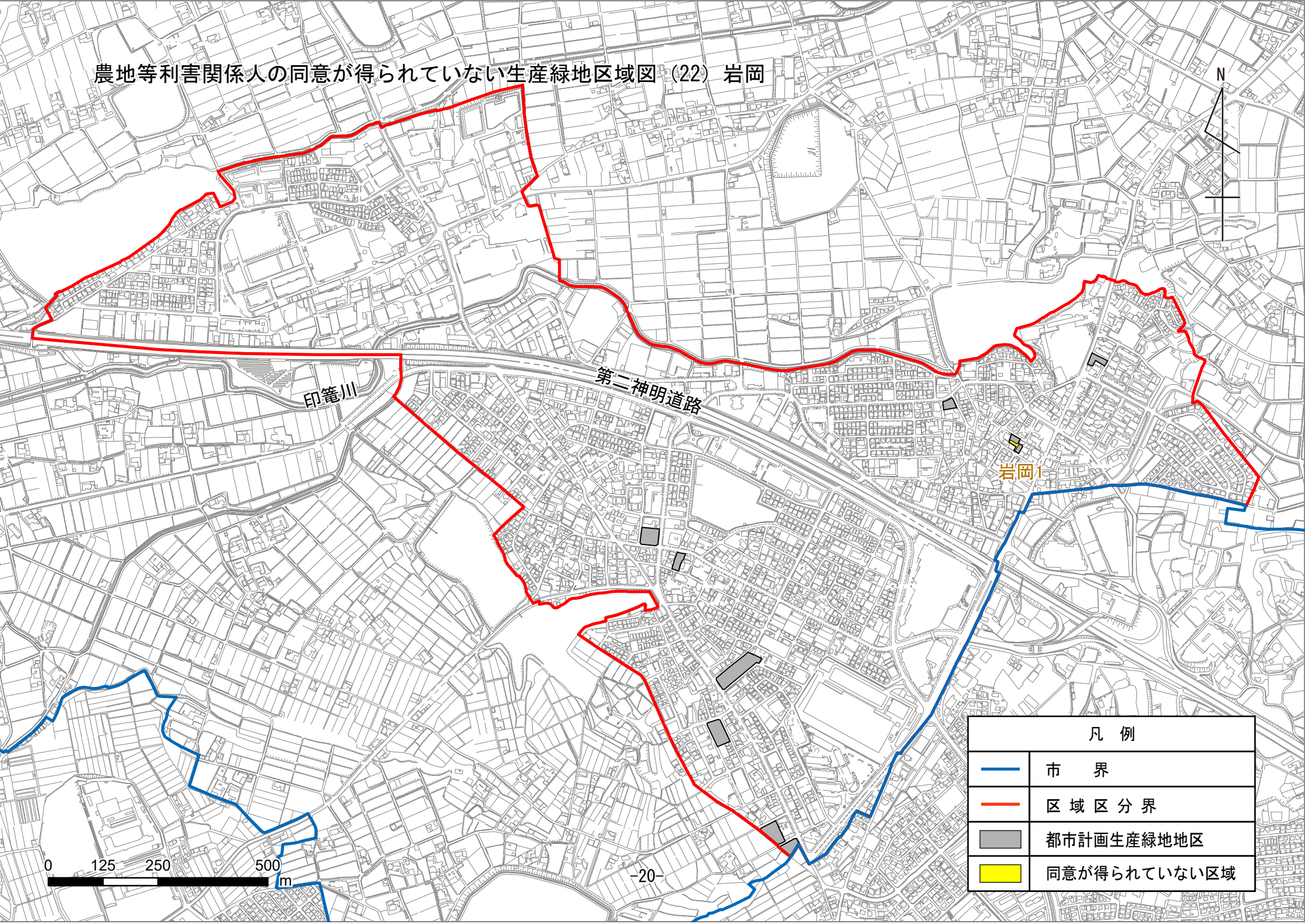


農地等利害関係人の同意が得られていない生産緑地地域図 (21) 玉津②



| 凡例 | |
|----|--------------|
| | 市界 |
| | 区域区分界 |
| | 都市計画生産緑地地区 |
| | 同意が得られていない区域 |





農地等利害関係人の同意が得られていない生産緑地域図（22）岩岡



印籠川

第二神明道路

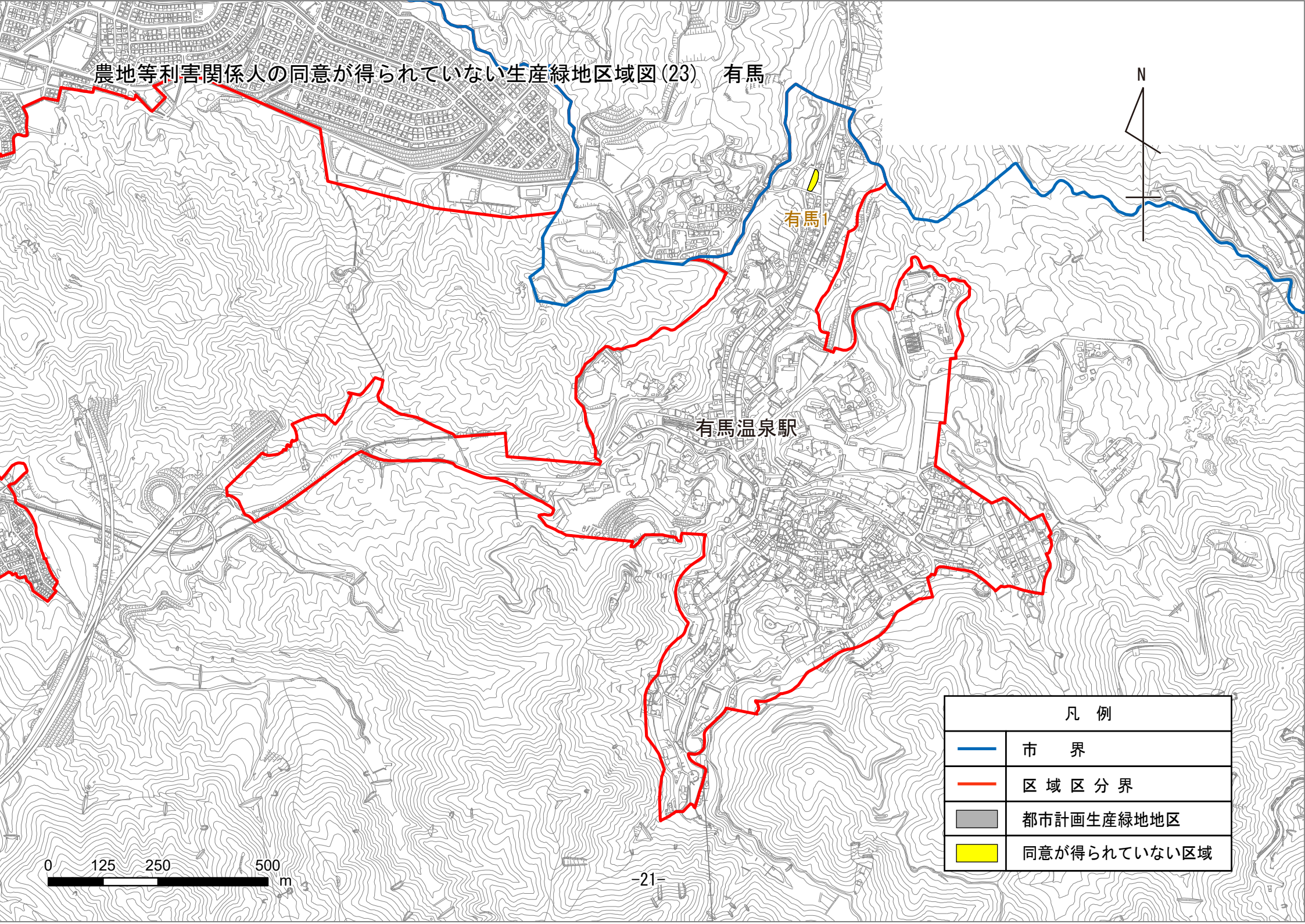
岩岡1

| 凡例 | |
|---|--------------|
|  | 市界 |
|  | 区域区分界 |
|  | 都市計画生産緑地地区 |
|  | 同意が得られていない区域 |

0 125 250 500 m

農地等利害関係人の同意が得られていない生産緑地地域図(23)





有馬



有馬1

有馬温泉駅



| 凡例 | |
|---|--------------|
|  | 市界 |
|  | 区域区分界 |
|  | 都市計画生産緑地地区 |
|  | 同意が得られていない区域 |