

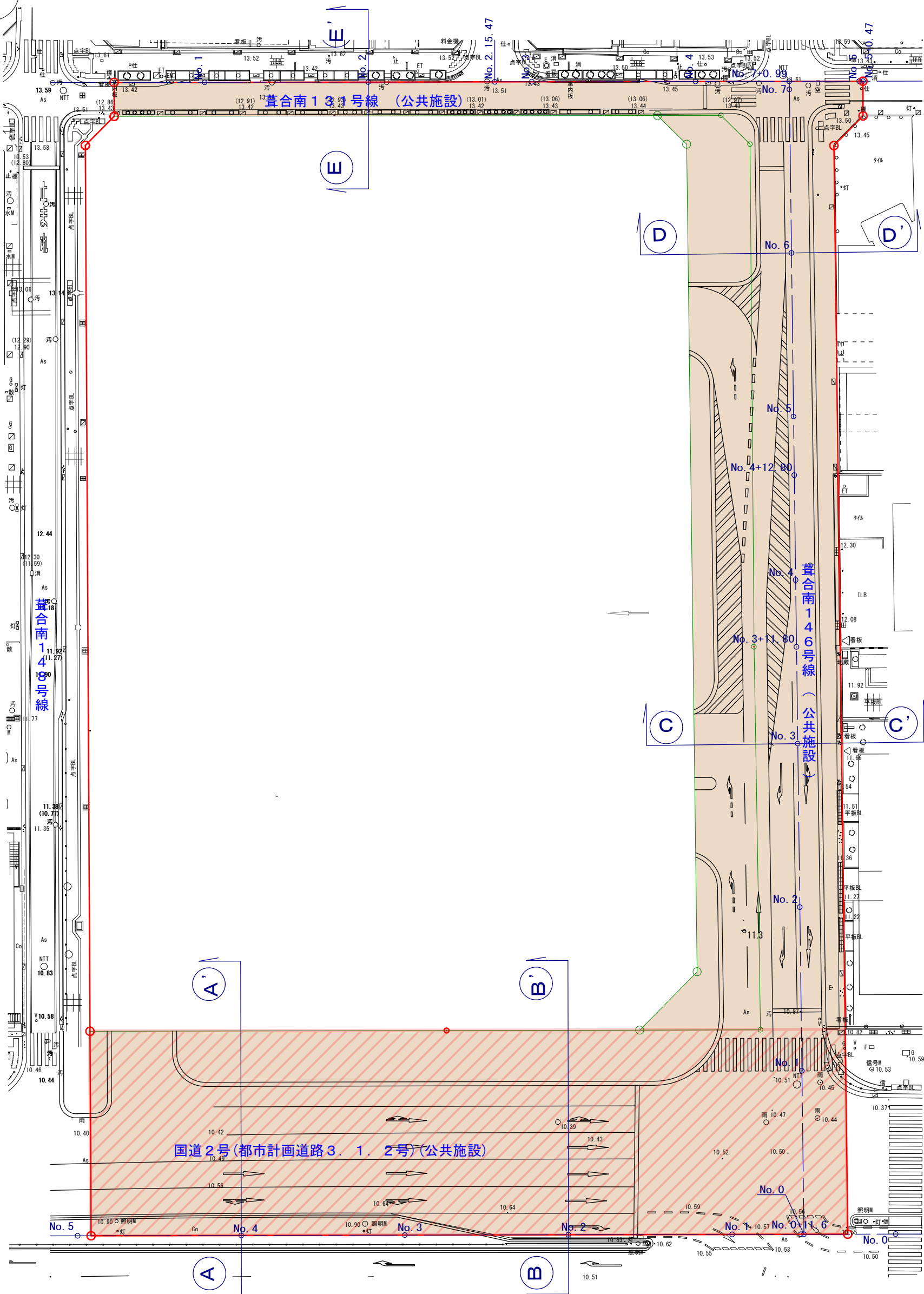
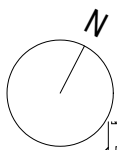


凡 例

	施行地区界
	道路

神戸三宮雲井通5丁目地区第一種市街地再開発事業添付書類(3)-3

図面番号	図面名称	縮尺
1	公共施設設計図 平面図(現況)	1/500



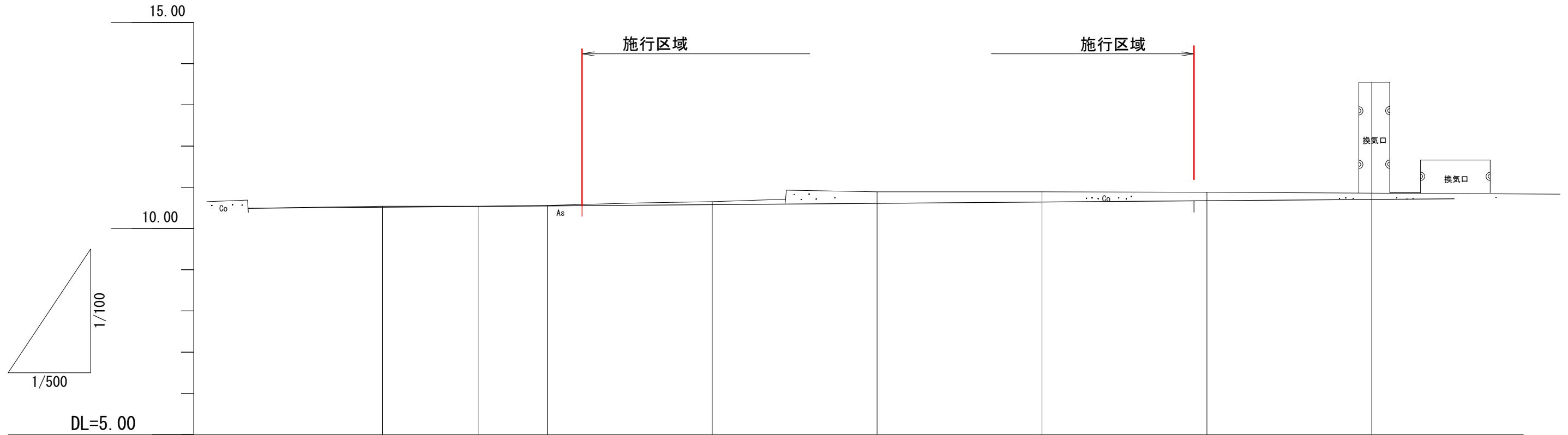
凡 例

	施行地区界
	道路
	管理者による工事の範囲

神戸三宮雲井通5丁目地区第一種市街地再開発事業 添付書類(3)-3)

図面番号	図面名称	縮尺
2	公共施設設計図 平面図(計画)	1/500

国道 2 号

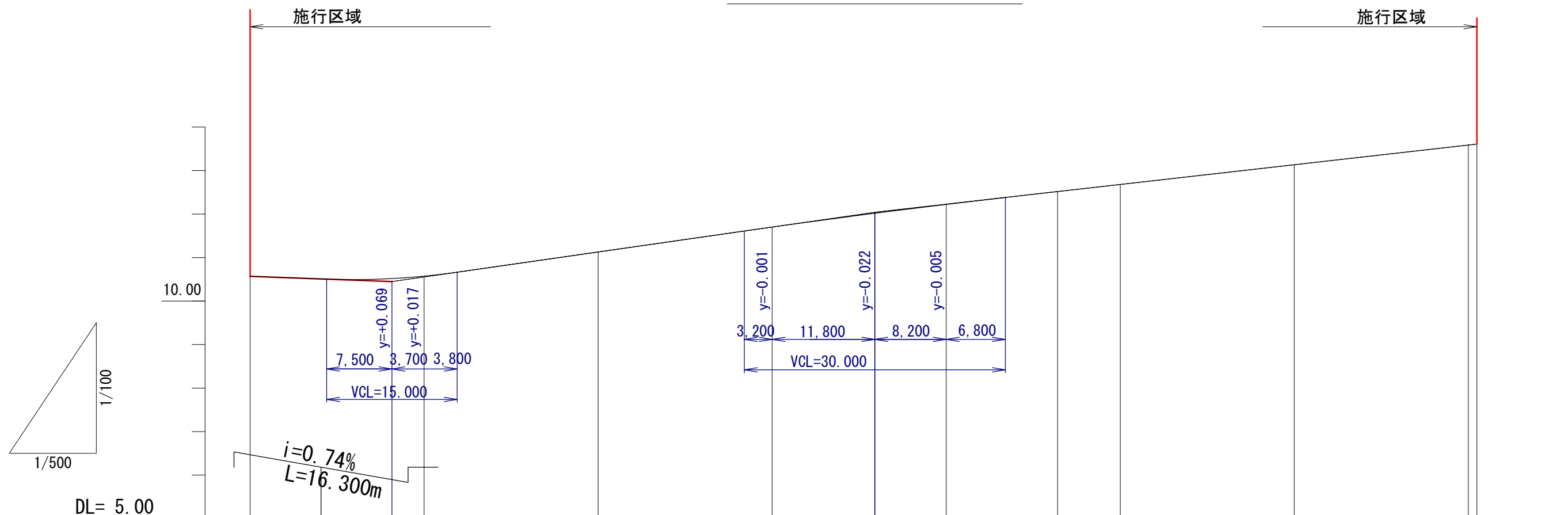


勾 配 図								
計 画 高	10.550	10.566	10.578	10.606	10.633	10.661	10.689	10.717
地 盤 高	10.54	10.54	10.56	10.65	10.89	10.89	10.88	13.55
追 加 距 離	0.000	11.600	20.000	40.000	60.000	80.000	100.000	120.000
区 間 距 離	0.000	11.600	8.400	20.000	20.000	20.000	20.000	20.000
測 点	NO. 0	NO. 0 +11.6	NO. 1	NO. 2	NO. 3	NO. 4	NO. 5	NO. 6
曲 率 図								

神戸三宮雲井通5丁目地区第一種市街地再開発事業 添付書類(3)-3)

図面 番号	図 面 名 称	縮 尺
3	公共施設設計図 計画縦断面図 1	H=1/500 V=1/100

葦台南146号線



勾配図											
計画高	10.570	10.519	10.573	11.131	117.702	12.018	12.221	12.516	12.680	13.134	13.588
地盤高	10.57	10.45	10.56	11.13	11.70	12.04	12.23	12.52	12.68	13.14	13.59
追加距離	0.000	16.300	20.000	40.000	60.000	71.800	80.000	92.800	100.000	120.000	148.988
区間距離	0.000	16.300	3.700	20.000	20.000	11.800	8.200	12.800	7.200	20.000	28.988
測点	NO.0	+16.300	NO.1	NO.2	NO.3	+11.80	NO.4	+12.80	NO.5	NO.6	NO.7
曲率図											

神戸三宮雲井通5丁目地区第一種市街地再開発事業 添付書類(3)-3


図面番号	図面名称	縮尺
4	公共施設設計図 計画縦断面図2	H=1/500 V=1/100

葦合南131号線

葦合南131号線

施行区域

施行区域



勾配図	
計画高	
地盤高	13.59 13.56 13.53 13.51 13.52 13.57 13.61 13.61
追加距離	0.000 20.000 40.000 55.470 60.000 80.000 100.000 100.470 120.000
区間距離	0.000 20.000 20.000 15.470 4.530 20.000 20.000 0.470 9.530
測点	NO.0 NO.1 NO.2 No.2.15.47 NO.3 NO.4 NO.5 NO.5+0.47 NO.6
曲率図	

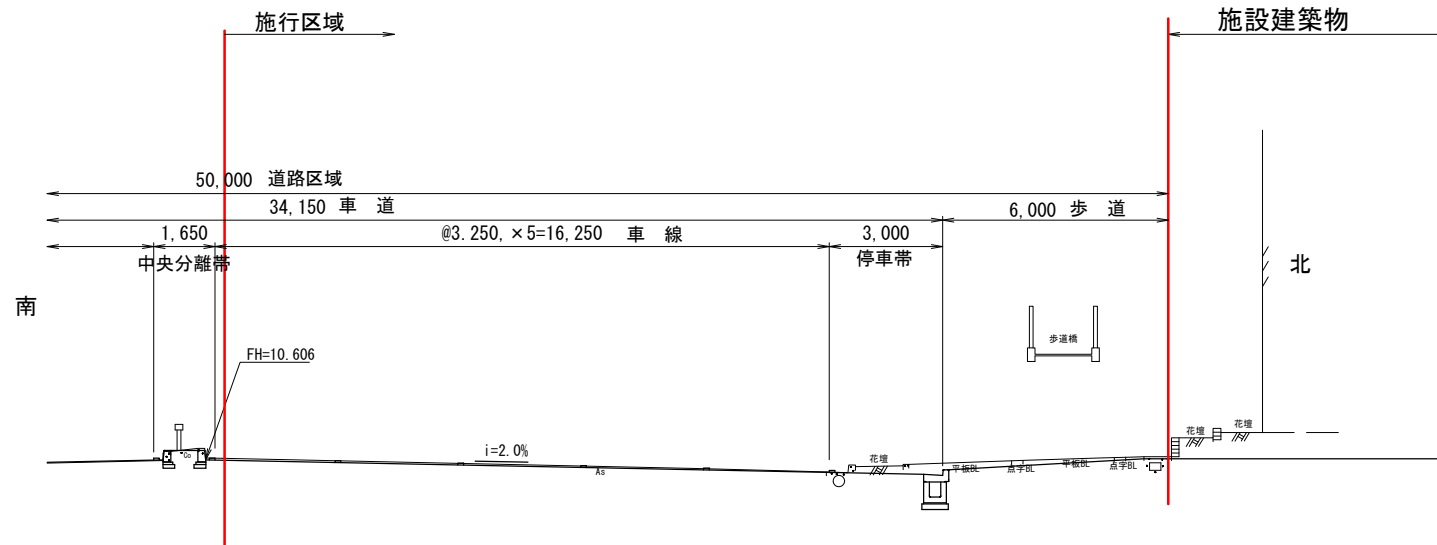
神戸三宮雲井通5丁目地区第一種市街地再開発事業 添付書類(3)-3

図面番号	図面名称	縮尺
5	公共施設設計図 計画縦断面図3	H=1/500 V=1/100

国道 2 号

(B) - (B')

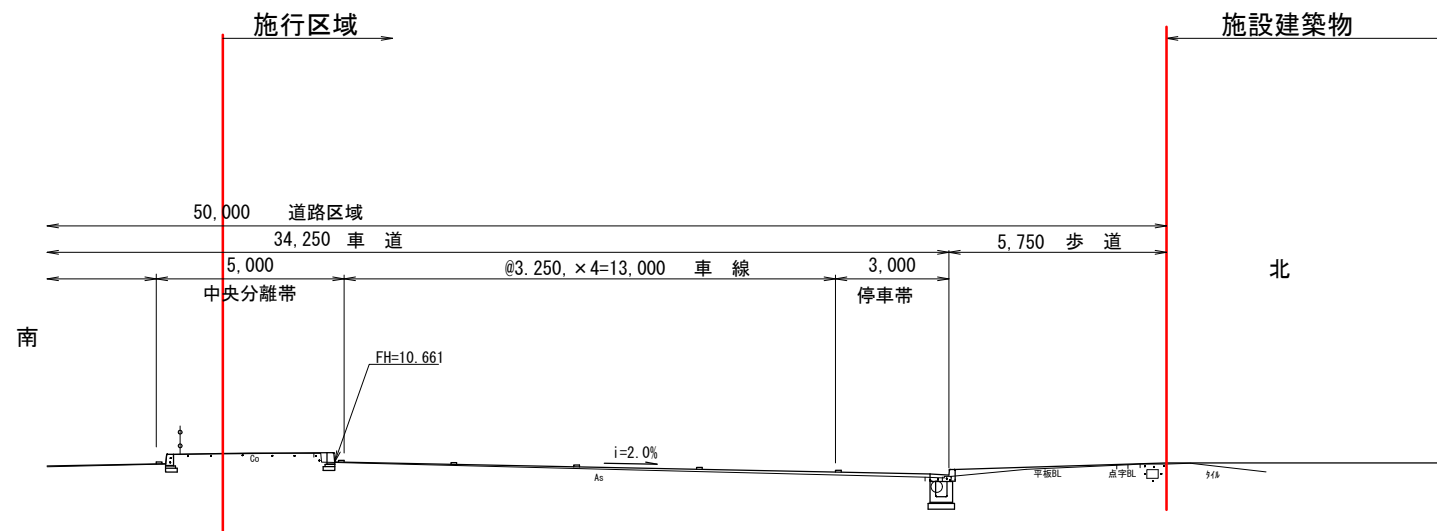
GH=10.65
FH=



DL=5.00

(A) - (A')

GH=10.89
FH=

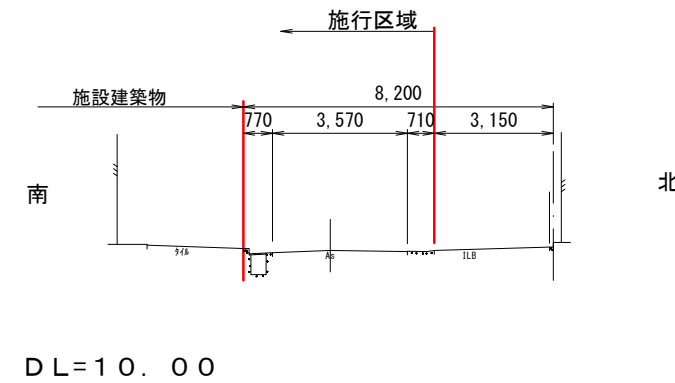


DL=5.00

葦合南131号線

(E) - (E')

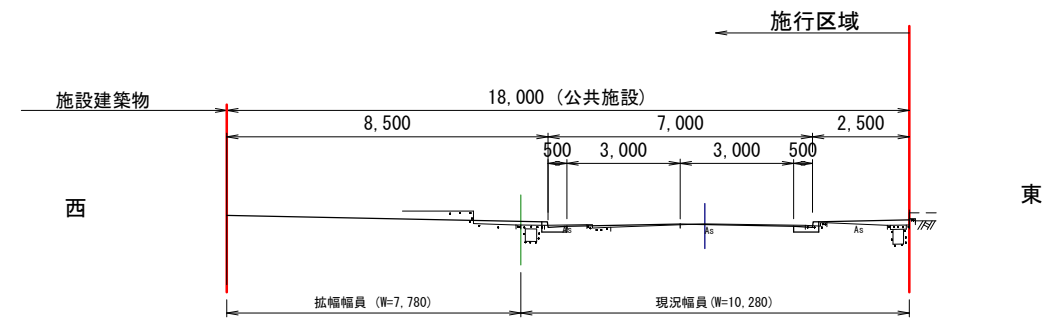
GH=13.530



葦合南146号線

(D) - (D')

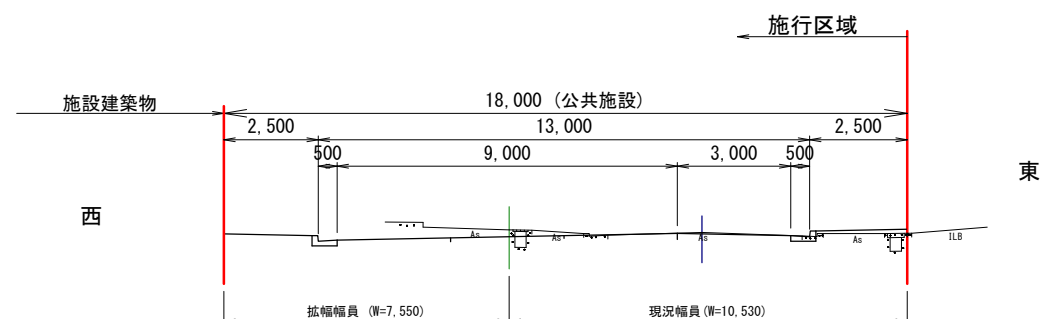
GH=13.14
GH=13.134



DL=8.00

(C) - (C')

GH=11.13
GH=11.131



DL=8.00

神戸三宮雲井通5丁目地区第一種市街地再開発事業 添付書類(3)-3)

図面番号	図面名称	縮尺
6	公共施設設計図 計画横断面図	1/200