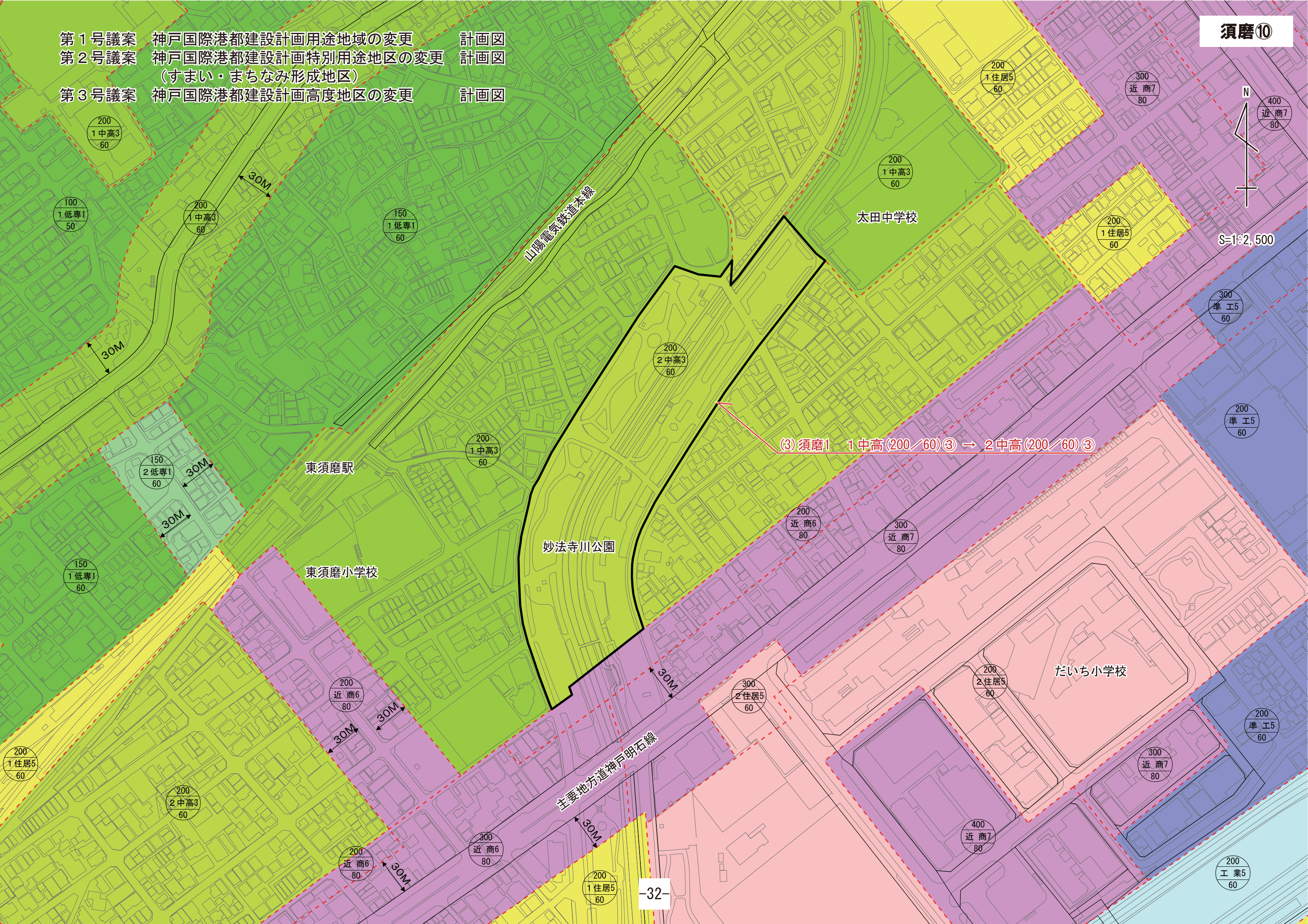


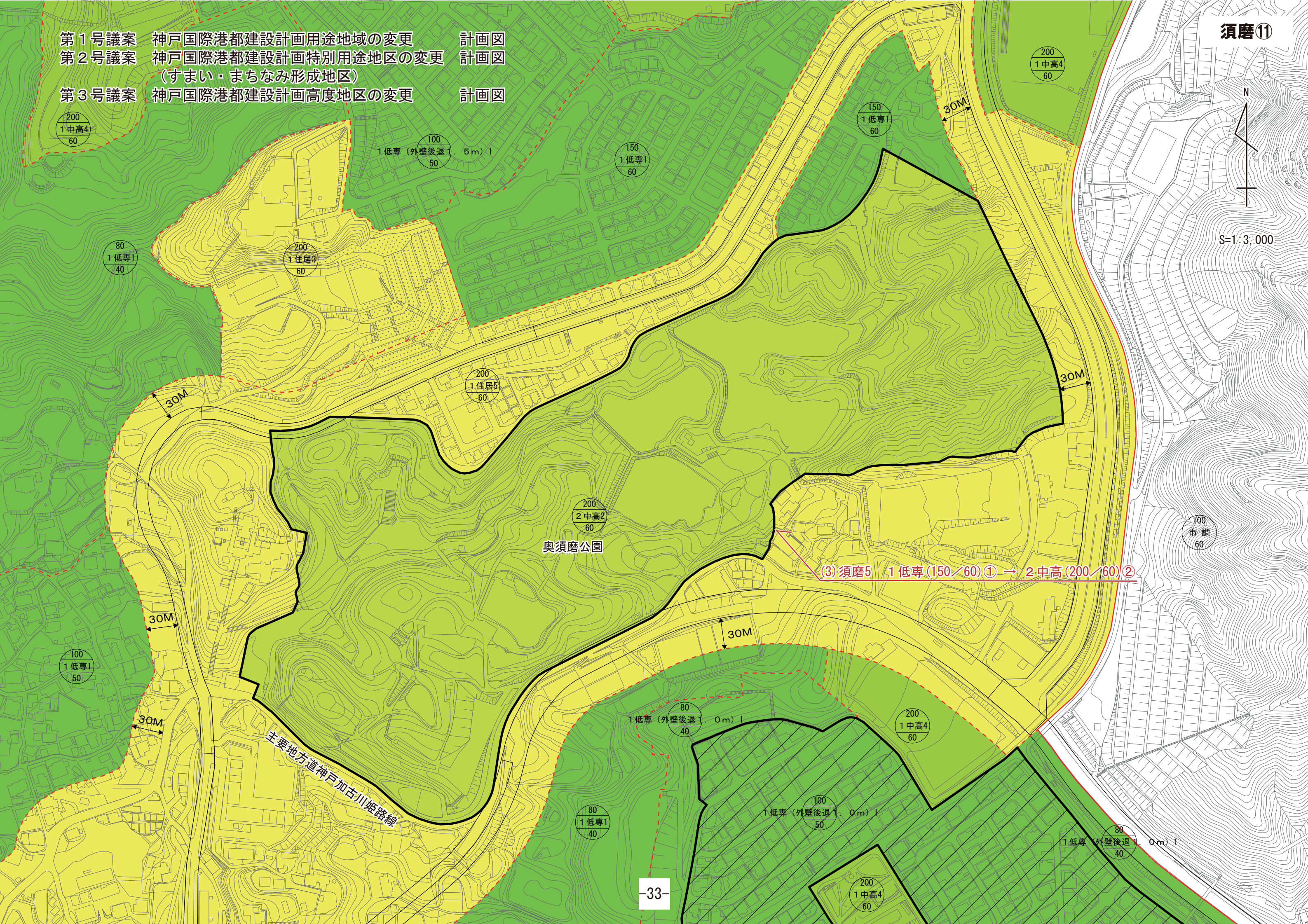
- 第1号議案 神戸国際港都建設計画用途地域の変更 計画図
- 第2号議案 神戸国際港都建設計画特別用途地区の変更 計画図
(すまい・まちなみ形成地区)
- 第3号議案 神戸国際港都建設計画高度地区の変更 計画図



(3) 須磨1 1中高(200/60)③ → 2中高(200/60)③

- 第1号議案 神戸国際港都建設計画用途地域の変更 計画図
- 第2号議案 神戸国際港都建設計画特別用途地区の変更 (すまい・まちなみ形成地区) 計画図
- 第3号議案 神戸国際港都建設計画高度地区の変更 計画図

須磨⑪



200
1中高4
60

80
1低専1
40

200
1住居3
60

100
1低専(外壁後退1.5m)1
50

150
1低専1
60

150
1低専1
60

200
1中高4
60

200
1住居5
60

200
2中高2
60

奥須磨公園

(3) 須磨5 1低専(150/60)① → 2中高(200/60)②

100
市調
60

100
1低専1
50

80
1低専1
40

80
1低専(外壁後退1.0m)1
40

200
1中高4
60

100
1低専(外壁後退1.0m)1
50

80
1低専(外壁後退1.0m)1
40

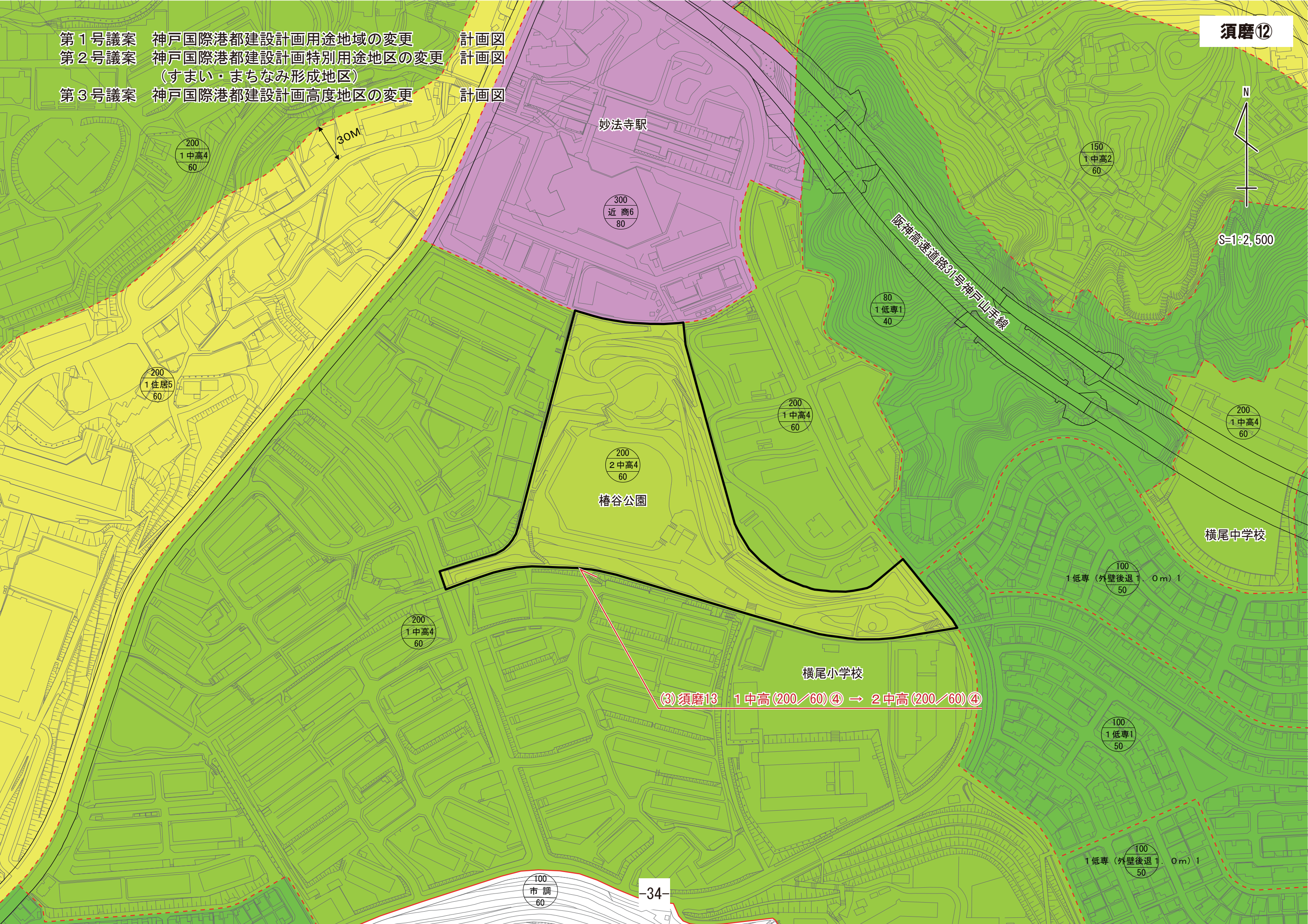
200
1中高4
60

主要地方道神戸加古川姫路線

S=1:3,000

- 第1号議案 神戸国際港都建設計画用途地域の変更
- 第2号議案 神戸国際港都建設計画特別用途地区の変更
(すまい・まちなみ形成地区)
- 第3号議案 神戸国際港都建設計画高度地区の変更

計画図
計画図
計画図

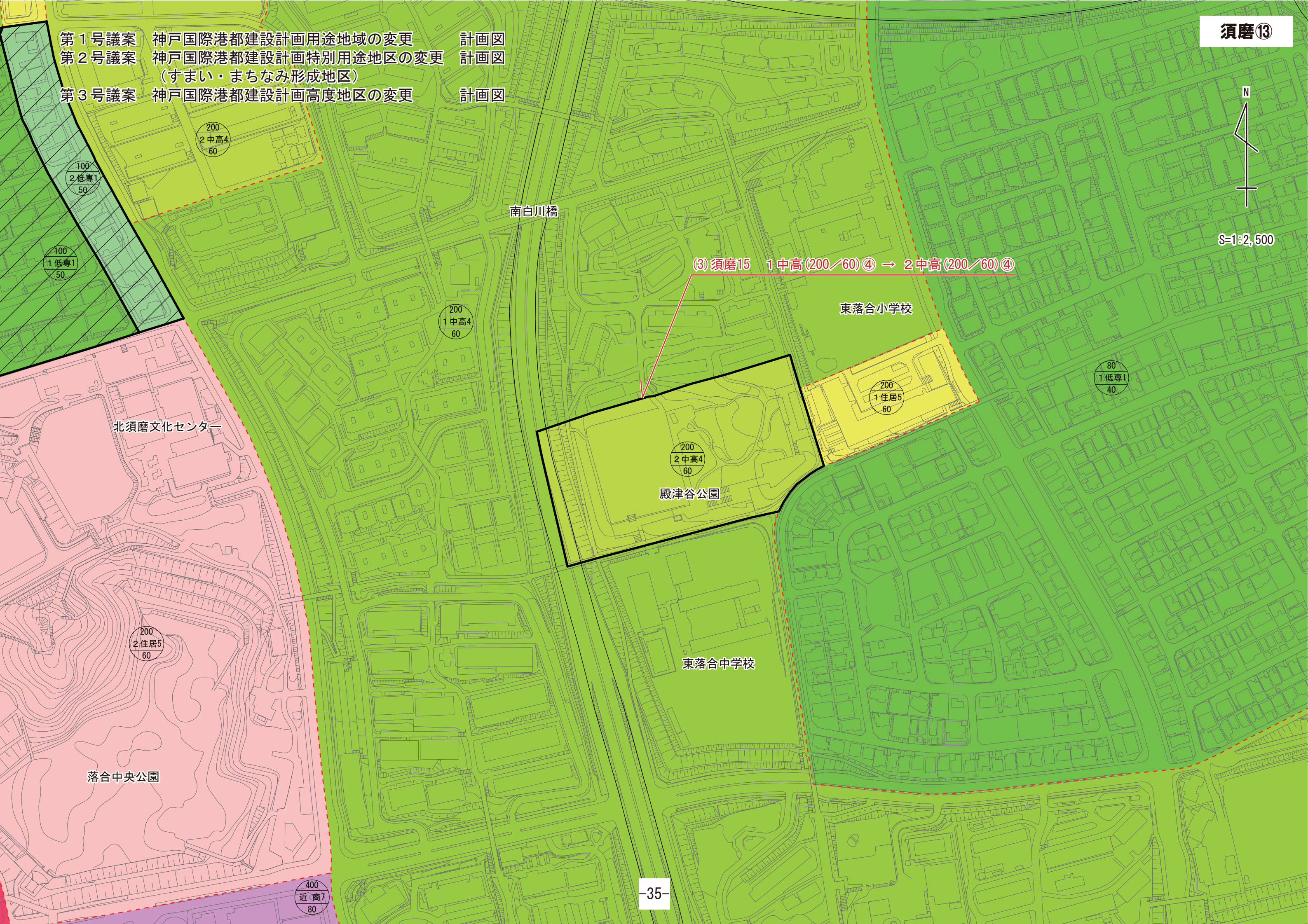


(3) 須磨13 1中高(200/60)④ → 2中高(200/60)④

- 第1号議案 神戸国際港都建設計画用途地域の変更 計画図
- 第2号議案 神戸国際港都建設計画特別用途地区の変更 (すまい・まちなみ形成地区) 計画図
- 第3号議案 神戸国際港都建設計画高度地区の変更 計画図



S=1:2,500



(3) 須磨15 1中高(200/60)④ → 2中高(200/60)④