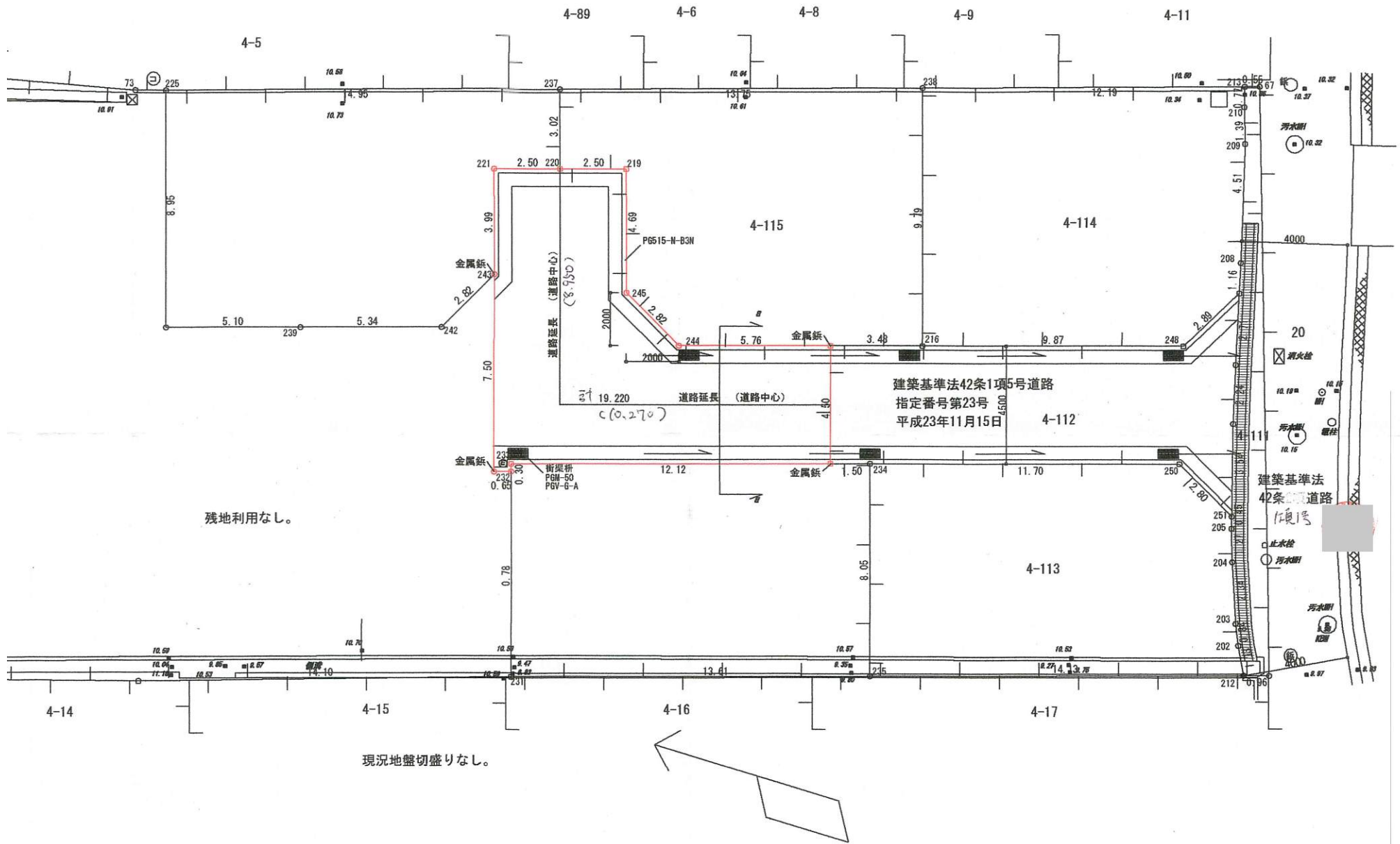


・表示内容は指定申請時のものであり、現況と相違している場合があります。  
 ・実際の幅員、延長が指定と異なる場合、復元等が必要となりますので、窓口でご相談下さい。  
 ・指定区域の一部が廃止済の場合がありますので、ご注意ください。



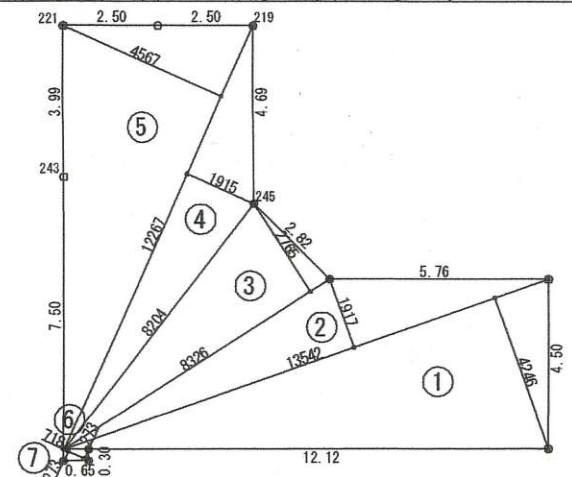
神戸地方法務局北出張所備え付け写し  
 調査年月日 平成24年2月2日  
 調査者

字限図 (土地所在図) NoScale

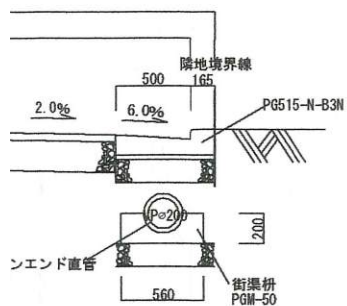


敷地面積求積表

No	弦 × 矢	倍面積
1	13.542 × 4.246	= 57.49933
2	13.542 × 1.917	= 25.96001
3	8.326 × 2.765	= 23.02139
4	12.267 × 1.915	= 23.49131
5	12.267 × 4.567	= 56.02339
6	0.718 × 0.273	= 0.19601
7	0.718 × 0.273	= 0.19601
倍面積合計 (m <sup>2</sup> )		= 186.38746
倍面積 / 2		= 93.19373
敷地面積 (m <sup>2</sup> )		= 93.19



求積図 S. 1 : 200



断面図

・表示内容は指定申請時のものであり、現況と相違している場合があります。  
 ・実際の幅員、延長が指定と異なる場合、復元等が必要となりますので、窓口でご相談下さい。  
 ・指定区域の一部が廃止済の場合がありますので、ご注意ください。