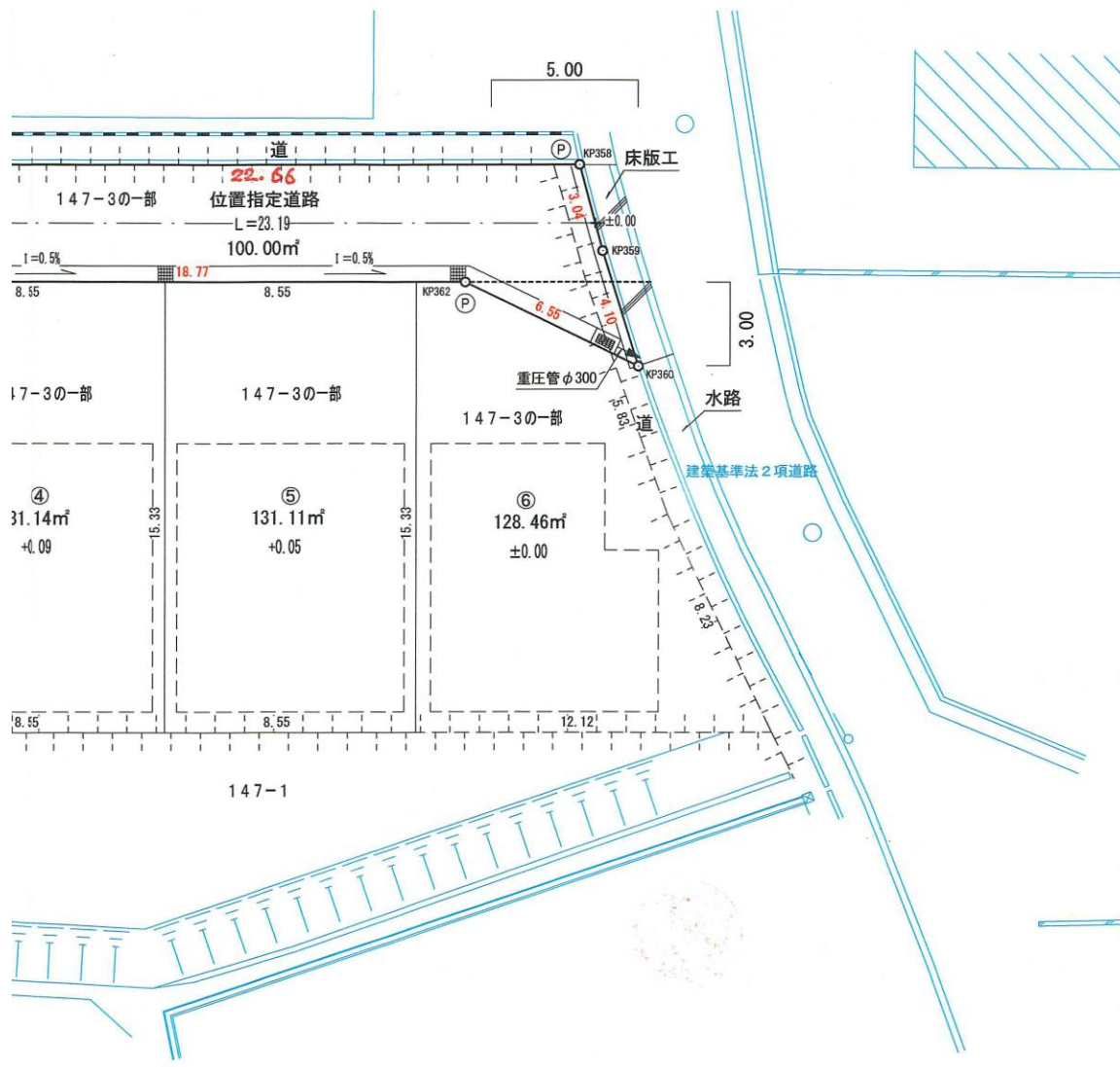
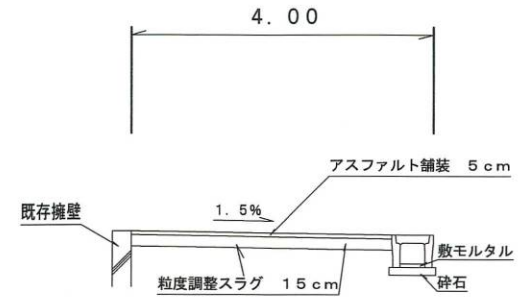


・表示内容は指定申請時のものであり、現況と相違している場合があります。
 ・実際の幅員、延長が指定と異なる場合、復元等が必要となりますので、窓口でご相談下さい。
 ・指定区域の一部が廃止済の場合がありますので、ご注意ください。

画 図 縮尺=1 : 250



断 面 図 縮尺=1 : 100

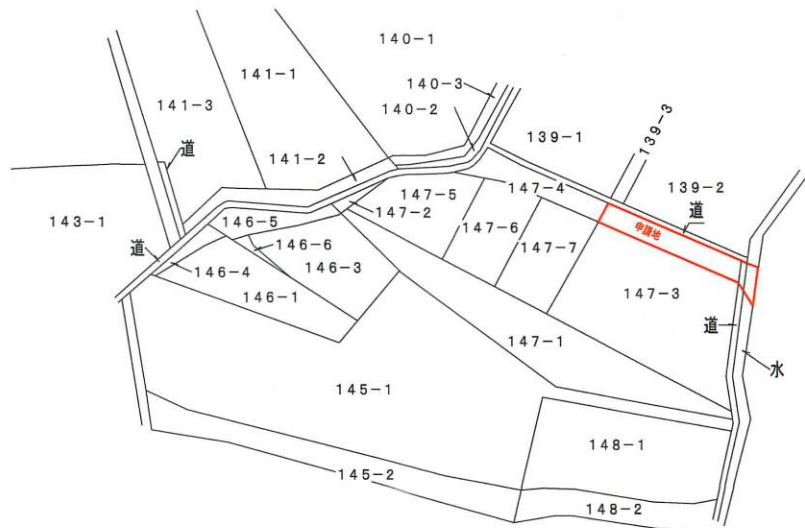
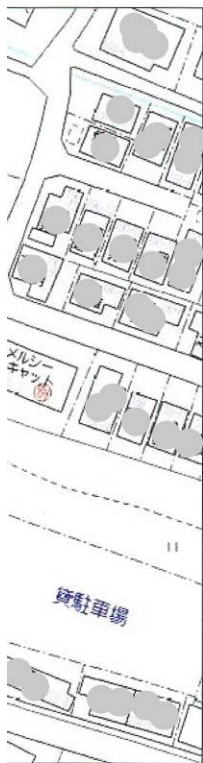


凡 例

Ⓟ 金属プレート

字 限 図

求 積 図 縮尺=1 : 500



求積表

地 番 測 点	位置指定道路	
	X	Y
KP358	-147039.711	59897.840
KP359	-147042.749	59897.638
KP360	-147046.855	59897.533
KP362	-147042.250	59892.866
KP328	-147036.227	59875.089
KP325	-147032.438	59876.373
倍面積	200.015561	
面積	100.0077805	
地積	100.00 m ²	

平成25年 1月23日

神戸地方法務局明石支局にて転写
 設計者

・表示内容は指定申請時のものであり、現況と相違している場合があります。
 ・実際の幅員、延長が指定と異なる場合、復元等が必要となりますので、窓口でご相談下さい。
 ・指定区域の一部が廃止済の場合がありますので、ご注意ください。